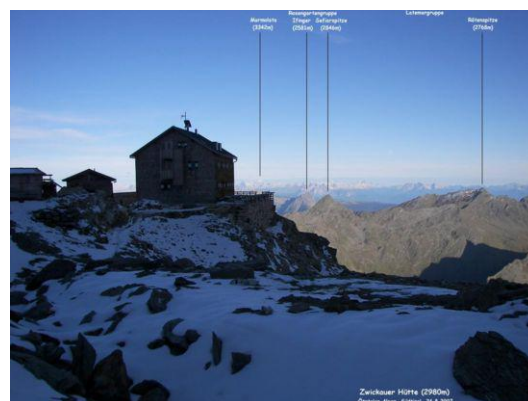


# Zwickauer Hütte (2980m, Ötztaler Alpen)


## (Planfernerhütte, Rifugio Plan)



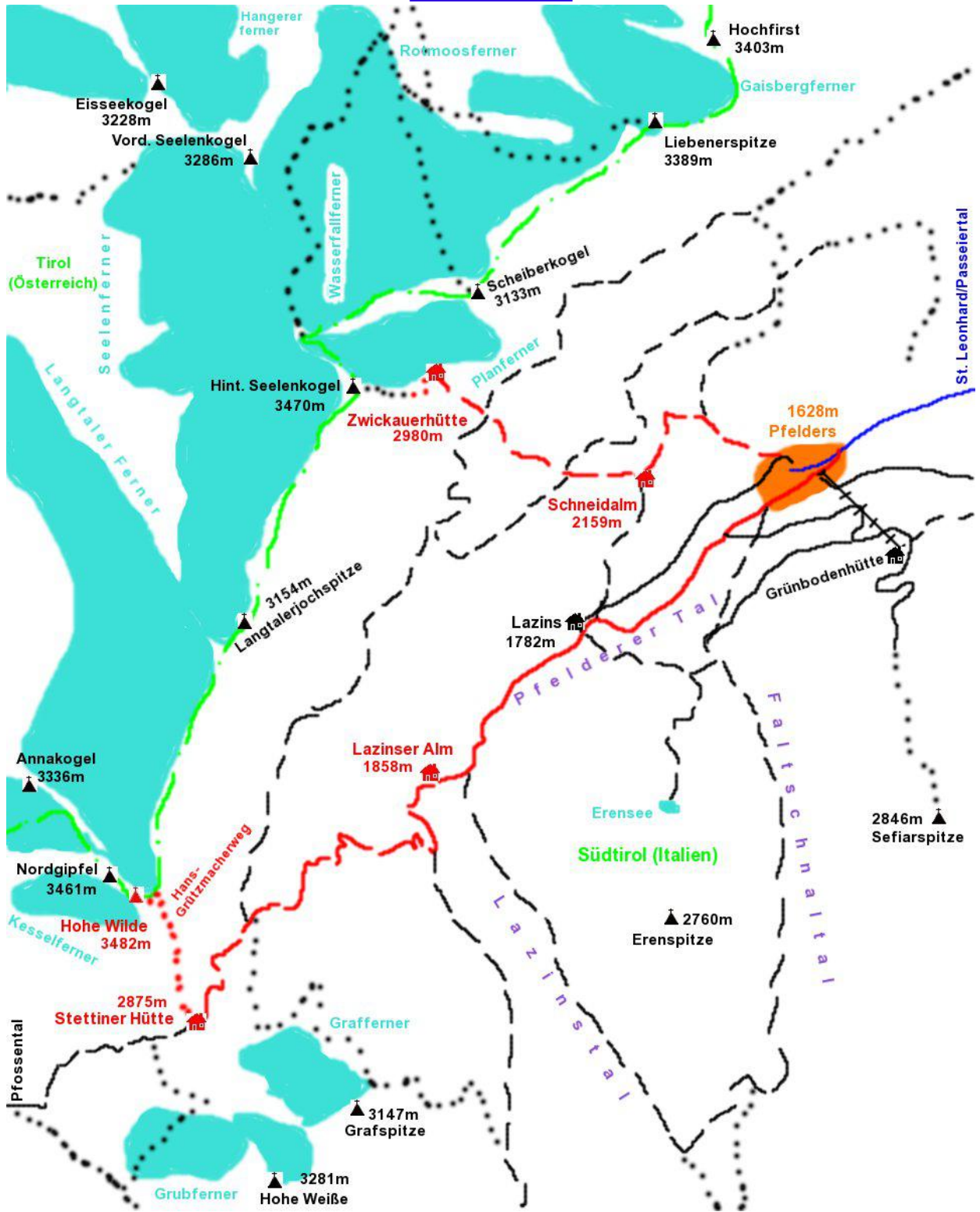
Zwickauer Hütte – Hinterer Seelenkogel



Zwickauer Hütte - Planfernerhütte

|   |  |
|---|--|
| Datum der Wanderung                             | 24./25. August 2007  |
| Start   | Pfelders, 1628m  |
| Ziel  | Zwickauer Hütte, 2980m (Ötztaler Alpen)  |
| Charakter                                       | Relativ leichte Bergwanderung.<br>Südosthang, deshalb bei warmen Wetter sehr früh aufbrechen!<br>Anstrengende, lange Bergtour.<br>Fast durchgehend relativ steiler Aufstieg.   |
| Höhenunterschiede                               | 1352m  |
| Gehzeiten                                       | 4 - 4 ½ h (Aufstieg)<br>3 - 3 ½ h (Abstieg)  |
| Wegbeschreibung                                 | <p></p> <p><b>Lange, anstrengende Bergtour, vor allem bei Hitze!!</b><br/><b>Sehr früh aufbrechen! Hint. Seelenkogel: Leichte Kletterei, teilweise ausgesetzt! Nur für erfahrene Berggeher.</b></p> <p>Vom Parkplatz am Ortseingang von Pfelders sieht man bereits das Ziel. Am Ortseingang nach rechts den begrünten Berghang hinauf. Entlang eines Baches, der mit Hilfe einer Brücke überquert wird. Dann nach links und steil hinauf zur (Unteren) Schneidalm, 2159m. Hinter der Schneidalm nach links und wieder steil in einigen Kehren auf einen sichtbaren flachen Bergrücken. (Tolle Aussicht von hier!) Dann biegt der Weg nach rechts und führt in vielen Kehren, meist recht steil, in Richtung Zwickauer Hütte. Es folgt kurz unterhalb der Zwickauer Hütte ein kleines Hochbecken, bevor man die letzten steilen Höhenmeter hinauf zur Zwickauer Hütte, die auf einem kleinen Felsvorsprung steht, steigt. Der letzte Aufschwung ist teilweise mit Ketten gesichert, aber nicht schwierig.</p> <p><b>Abstieg: wie Aufstieg.</b></p> |
| Zwickauer Hütte (Planfernerhütte, Rifugio Plan) | Tel. Hütte: +39-(0473)-646700<br><a href="http://www.zwickauerhuette.eu">www.zwickauerhuette.eu</a><br>CAI Sektion Meran<br><a href="http://www.caimerano.it">www.caimerano.it</a><br>Bewirtet von (ca.): Anfang Juli - Ende September<br>Betten: 28 - Matratzenlager: 44 - Notlager: 4  |

# Tourskizze



- Mein Weg - Hütte - Gipfel — hütte ▲
- andere Wege - Hütten - Gipfel - - - hütte ▲
- Orte ■ Strassen —
- Glaciers (und Seen) ■
- Bergbahn | | | |
- Landes-/Bundesgrenze - · - · - ·

# Höhenprofil

