


Vorderer Igelskopf (2224m, Mieminger Kette) Breitenkopfhütte (2017m, Mieminger Kette)



Vorderer Igelskopf



Breitenkopfhütte

Datum der Wanderung	25. August 2020
Start	Ehrwalder Almbahn, 1115m (Talstation) Ehrwalder Alm, 1502m (Bergstation)
Ziel	Vorderer Igelskopf, 2224m (Mieminger Kette)
Charakter	Sehr interessante Bergtour. Im Igelskar sehr wenig Wanderer, da Weg nicht beschildert. Ansonsten sehr viele Wanderer. Relativ einfache Bergtour. Sehr steile Stellen, teils ausgesetzt, ab Igelscharte. Breitenkopfhütte verschlossen. Taschenlampe mitnehmen (siehe Text auf der Webseite).
Höhenunterschiede	Ehrwalder Alm - Breitenkopfhütte: 515m Breitenkopfhütte - Vorderer Igelskopf: 207m Gesamt: 722m (effektiv mehr, wegen Gegenanstiege)
Gehzeiten	Ehrwalder Alm - Breitenkopfhütte: 2 ½ h Breitenkopfhütte - Vorderer Igelskopf: 1 h Vorderer Igelskopf - Brendlsee: 1 h (Abstieg) Brendlsee - Ehrwalder Alm: 1 ¾ h (Abstieg) Gesamt: 6 ¼ h
Wegbeschreibung	<p>Fahrt von Ehrwald mit der Ehrwalder Almbahn zur Ehrwalder Alm (1502m). Von hier in Richtung Leutasch (Osten) gehen. Nicht durch die große Wiese gehen! Am nächsten Abzweig nach rechts und leicht absteigen zum Beginn des Koatiger Weg. Nochmal ein wenig absteigen und über den Gaisbach. Nun steil auf dem Koatiger Weg durch den Wald aufwärts. Am nächsten Abzweig (Wegweiser Richtung Igelsee - Leutasch) und wiederum leicht abwärts zum Igelsee (1538m). Der Igelsee liegt rechts des Weges und ist oft nur mit wenig Wasser gefüllt. Nun muss man aufpassen: Genau auf der Ostseite vom Igelsee zweigt nach rechts ein Weg ab (Koordinaten: N47.37546 E10.97516). Dieser Abzweig ist nicht beschildert und führt in das Igelskar und zur Breitenkopfhütte. (Hinweis: Die meisten Wanderer und Radfahrer werden hier nach links weitergehen oder fahren). Jetzt weiter in südliche Richtung der Straße folgen. (Hinweis: Ab jetzt wird man nur wenige Wanderer begegnen). Man erreicht die Holzmitnahmestelle der Breitenkopfhütte. Der Weg ist nun nur noch schmal, aber gut zu gehen und oft auch markiert. Auf</p>



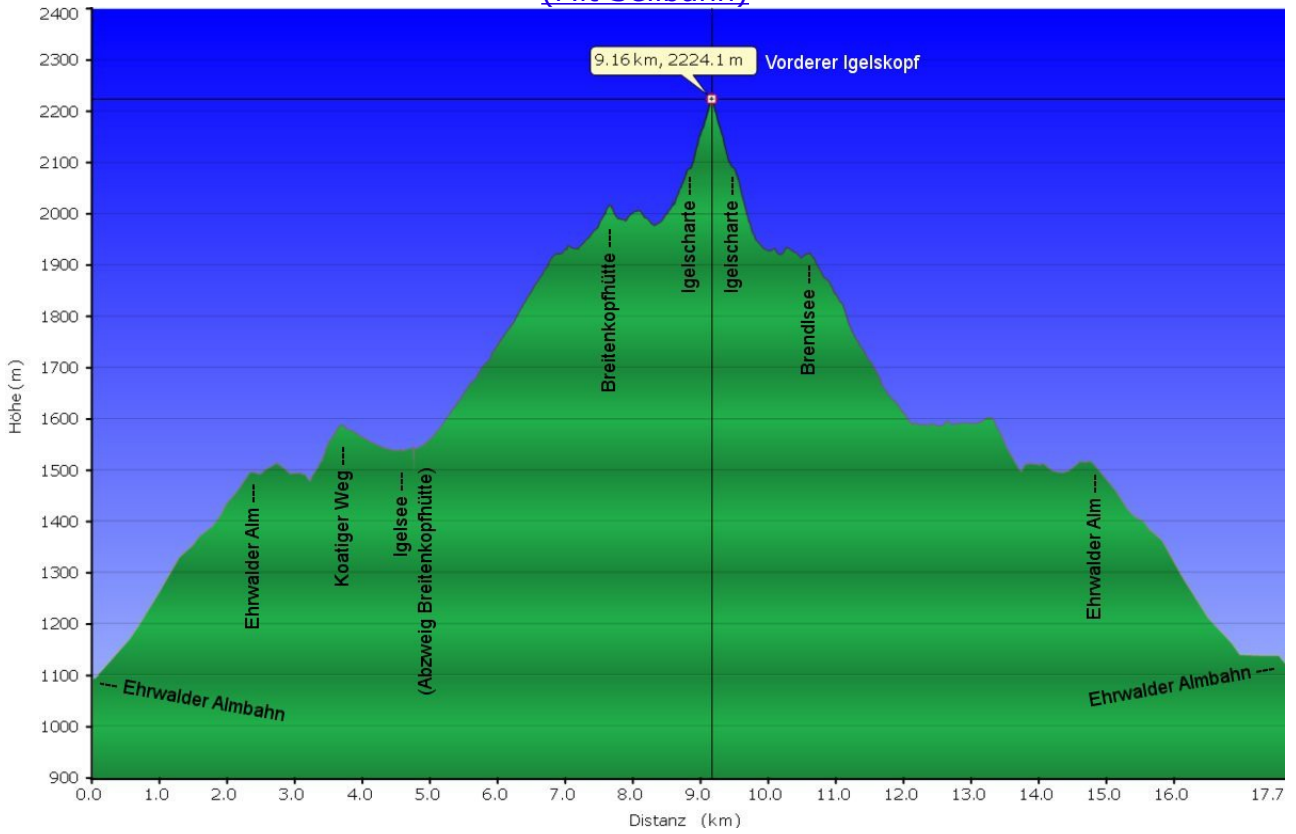
Ab Igelscharte sehr steile Stellen, teils ausgesetzt. Sehr viele Wanderer (außer im Igelskar).



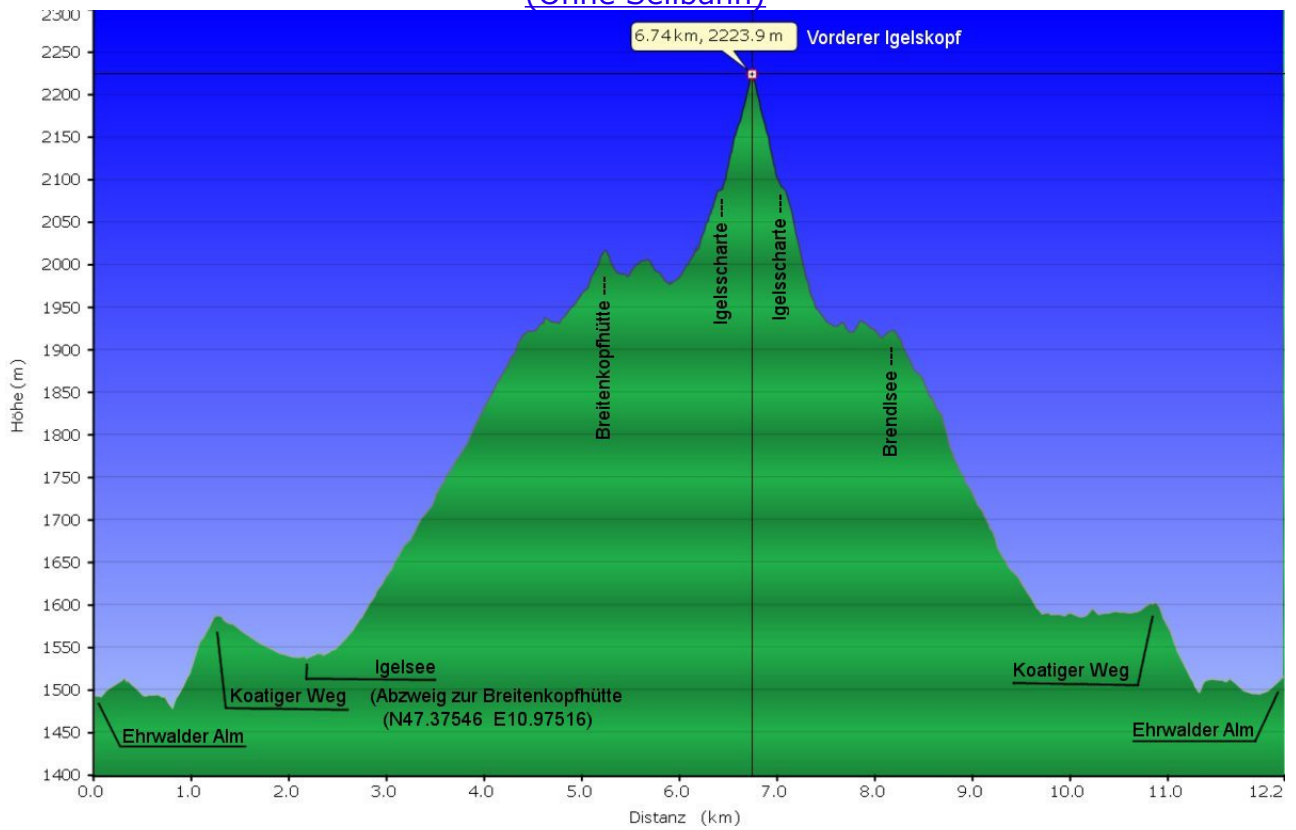
(Link auf die Webseite)

	<p>schönem kleinen Steig steigt man im Igelskar hinauf. An einem schlecht erkennbaren Abzweig rechts weiter. (Geradeaus geht es zu verlassenen Bergwerken, Sackgasse!) Jetzt im Igelskar weiter hinauf. Am nächsten Abzweig geradeaus weiter (nach rechts Direktaufstieg zur Igelsscharte) und hinüber zur Breitenkopfhütte. Die Hütte steht direkt unten den Felsen des Breitenkopfs. (Hütte verschlossen. Direkt neben dem Hütteneingang befindet sich der Eingang in ein Bergwerk).</p> <p><u>Aufstieg Vorderer Igelskopf:</u> Von der Breitenkopfhütte kurz auf gleichem Weg zurück. Dann nimmt man den erkennbaren Weg nach links der das Igelskar quert. Dann steilerer Aufstieg hinauf in die Igelsscharte (2083m). Ab hier keine Markierungen mehr auf den Gipfel. Von der Igelsscharte in nordöstliche Richtung hinüber queren zu den Felsabbrüchen. Dahinter nach links auf den sehr steilen, rutschigen Hang hinauf. Oben an der Kante nach links und etwas ausgesetzt an den Felsen entlang auf dem schmalen Weg. Weiter oben verbreitert sich der Hang und in wenigen Metern zum Gipfelkreuz auf dem Vorderen Igelskopf (2224m).</p> <p><u>Abstieg:</u> Auf gleichem Weg zurück zur Igelsscharte (2083m). Hier nach rechts (Westen) steil absteigen in das Brendlkar. Das steile Geröllkar direkt absteigen in westliche Richtung. Nicht nach links in das hintere Brendlkar. Unten im flachen Teil in nordwestliche Richtung direkt hinüber zum Brendlsee (1903m). Am Brendlsee trifft man auf den Ganghofersteig (und ab hier auf viele Wanderer). Nordwärts weiter und bei 1590m Höhe trifft man auf einen Abzweig. Hier rechts weiter. Kurz darauf trifft man auf den breiten Hauptwanderweg. Hier rechts oder geradeaus weiter. In beiden Fällen trifft man auf den Koatiger Weg. Zurück auf dem bekannten Weg zur Ehrwalder Alm (1502m).</p>
Breitenkopfhütte	<p>Tel. Hütte: kein Telefon Bewirtet von (ca.): reine Selbstversorgerhütte, kein Strom, zugänglich nur mit DAV-Schlüssel Betten: 0 - Matratzenlager: 6 - Notlager: 0 davcoburg.de/huetten/breitenkopfhuette</p> <p>DAV Sektion Coburg, Dammweg 4, 96450 Coburg / Deutschland davcoburg.de</p>

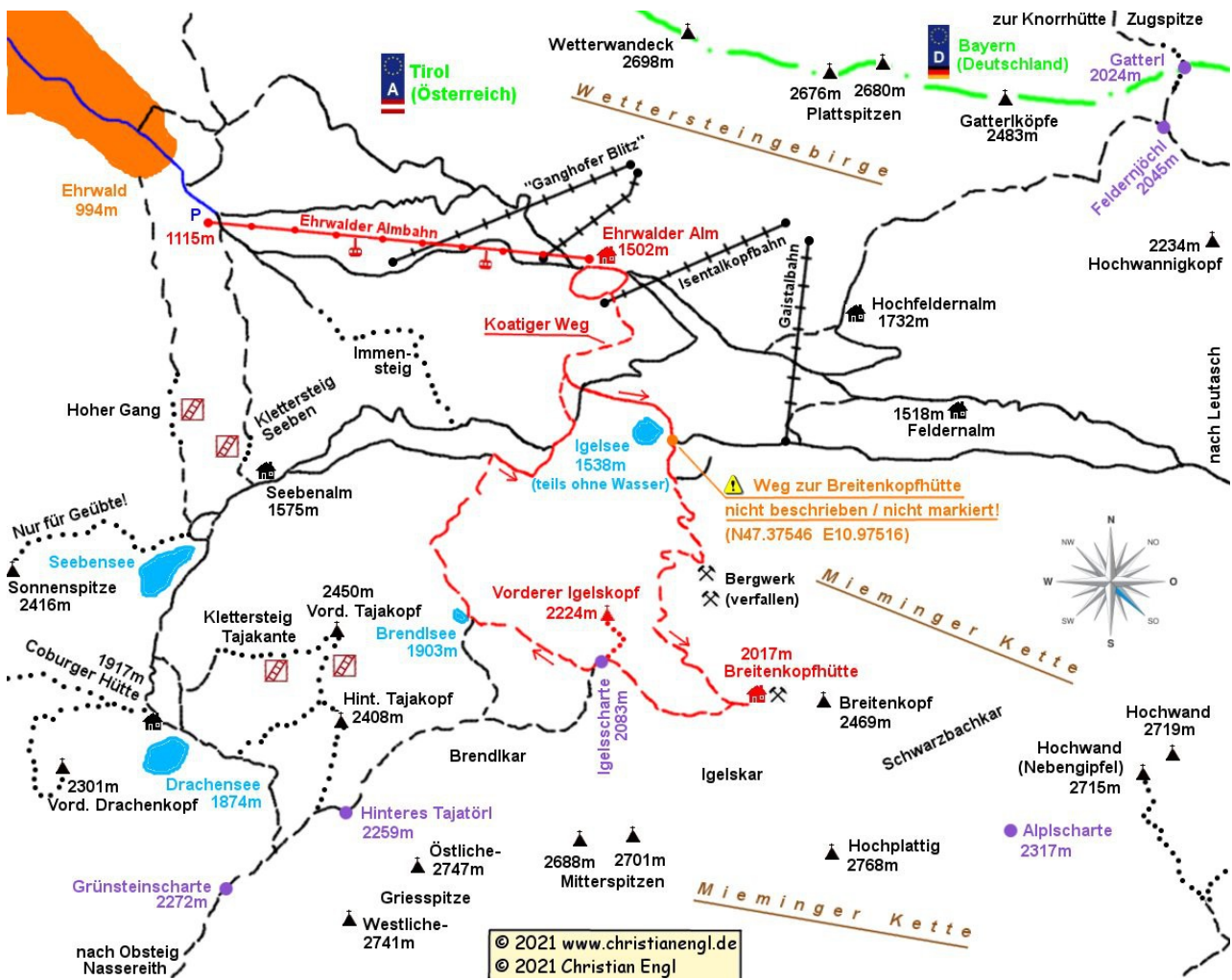
Höhenprofile (Mit Seilbahn)



(Ohne Seilbahn)



Tourskizze



Zeichenerklärung

- Mein Weg - Hütte - Gipfel
- andere Wege - Hütten - Gipfel
- Orte
- Strasse (Maut)
- Gletscher
- See
- Bergbahn
- Landes-/Bundesgrenze
- Tal / Sehenswürdigkeit / Joch
- Text /
- Bahnlinie (Bahnhof)
- Nationalparks usw.
- Aussichtspunkt
- Bergwerk
- Seilbahn (benutzt)
- Seilbahn (andere)
- versicherte Stelle
- Zahnradbahn