



Vertainspitze (3545m, Ortlergruppe, Cima Vertana) (Rosimferner - Südostgrat)



Vertainspitze (Nordwand)



Vertainspitze (Südostgrat)

Datum der Wanderung	23. August 2007
Start	Bergstation Kanzellift, 2348m (Sulden, 1860m)
Ziel	Vertainspitze, 3545m (Ortlergruppe - Laaser Gruppe)
Charakter	Bis zum Rosimferner leichte Bergwanderung. Danach meist weglos/ohne Markierungen. Ab Rosimjoch entweder über den Grat leichte Kletterei für trittsichere, erfahrene Berggeher (oder direkt über die steile Bergflanke).
Höhenunterschiede	Kanzel - Vertainspitze: 1197m (Aufstieg) Vertainspitze - Sulden: 1685m (Abstieg)
Gehzeiten	3 ½ h - 4 h (Aufstieg ab Kanzel) 3 h - 3 ½ h (Abstieg nach Sulden)
Wegbeschreibung	<p>Von Sulden Auffahrt mit dem Sessellift zum Restaurant Kanzel, 2348m. Von hier nach Süden auf Weg Nr. 12 um den Berghang herum und weiter auf Weg Nr. 13 hinein in das Rosimtal. Zuerst relativ flach im Rosimtal, später zunehmend ansteigend und auf eine Steilstufe (Wasserfall). Ab hier sehr flach in Richtung Rosimferner. (bis hierher auch für unerfahrenere Wanderer geeignet, nicht zu nahe an den unteren Teil des Rosimfeners gehen!! Eissturzfahrt!)</p> <p>Jetzt eher auf dem linken Berghang über Geröll und Felsen weglos, anstrengend hinauf auf den linken Rand des Rosimfeners. Entlang des linken Gletscherrandes auf Felsen (oder auf dem Gletscher, Achtung auf Spalten) weiter hinauf. Ungefähr im oberen Drittel dann nach links hinauf, meist Steigspuren vorhanden. Nicht bis zum Rosimjoch gehen! Jetzt sieht man auch bald den Gipfel der Vertainspitze. Jetzt über mehrere Steilstufen nach Nordwesten bis zum Ansatz des Gipfelgrates. (Ohne Markierungen, aber nicht zu verfehlen). Jetzt über den Südostgrat in leichter Kletterei über teilweise riesige Felsen auf den nahen Gipfel. (Oder auch quer durch die Südflanke)</p> <p>Abstieg: besser jetzt direkt über die Südflanke in Richtung Rosimjoch absteigen. Danach wie Aufstieg bis zum Punkt 2440m</p>




**Der Südostgrat verlangt Kletterei über riesige Felsen.
Achtung auf und unterhalb des Rosimfeners! (Eissturzfahrt)
Ab Rosimferner ohne Markierung, meist weglos! Für erfahrene, selbständige Berggeher.
Höhenlage beachten!**

unterhalb des Rosimferners.
 Ab hier Abzweig auf Weg Nr. 11 und Abstieg zum Rosimboden.
 Oberhalb des Rosimbaches nicht zu steil hinab in den Wald und
 in einigen Kehren hinab nach Sulden.
 Rückweg zur Talstation des Kanzelliftes.

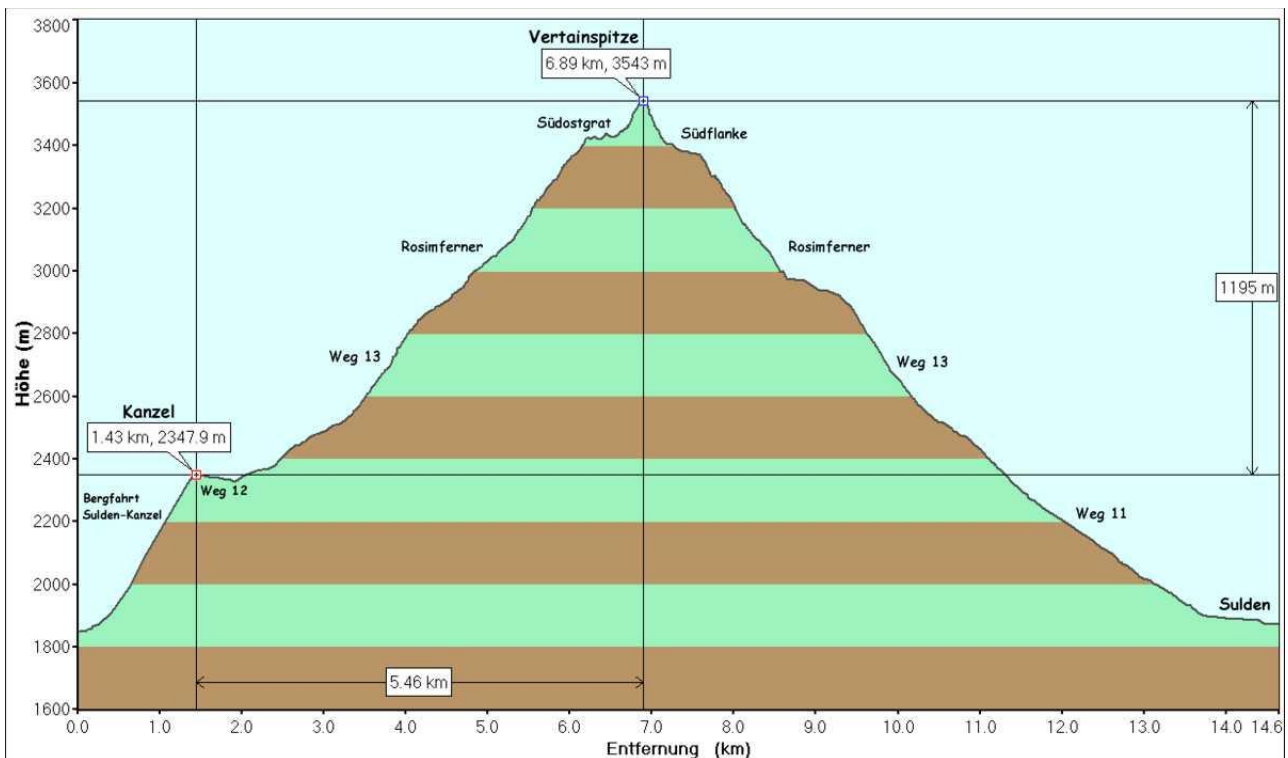


Rosimferner



Südostgrat Vertainspitze

Höhenprofil



Tourskizze

