


Tschenglser Hochwand (3375m, Ortlergruppe) Düsseldorfer Hütte (2721m, Ortlergruppe, Zaytalhütte-Rifugio Serristori)



Tschenglser Hochwand (rechts)



Düsseldorfer Hütte (Zaytalhütte)

| | |
|----------------------|--|
| Datum der Wanderung | 7. Juli 2007 |
| Start | Bergstation Kanzel-Sessellift, 2348m |
| Ziel | Tschenglser Hochwand, 3375m (Ortlergruppe) |
| Charakter | Bis zur Düsseldorfer Hütte leichte Bergwanderung. Ab der Düsseldorfer Hütte leichte Kletterei für trittsichere, erfahrene Bergwanderer. (auf dem Normalweg) |
| Höhenunterschiede | Kanzel - Düsseldorfer Hütte: 373m Düsseldorfer Hütte - Tschenglser Hochwand: 654m gesamt: 1027m |
| Gehzeiten (Aufstieg) | Kanzel - Düsseldorfer Hütte: 1 - 1 ½ h Düsseldorfer Hütte - Tschenglser Hochwand: 2 ½ h |
| Wegbeschreibung | <p>Von der Bergstation des Kanzellifts Richtung Norden auf Weg Nr. 12 fast eben in das Zaytal. Dann leichter Abstieg auf Weg Nr. 12A hinab zum Zaybach. (Der weitere Weg Nr. 12 ist offiziell gesperrt wegen Steinschlaggefahr). Vom Zaybach nicht zu steiler Aufstieg hinauf zur Düsseldorfer Hütte.</p> <p>Hinter der Hütte auf weg Nr. 5 in Richtung Zayjoch. (vorbei am Zaysee). Jetzt fast eben durch riesige Moränenfelder schluchtartig weiter ins Zaytal. Am Abzweig zum Zayjoch nach links und jetzt ziemlich steil eine große Geröllrinne hinauf in ein sichtbares Joch.</p> <p>(Man geht links an einem gelben, runden Schild. Nach rechts der Otto-Erich-Klettersteig). Ab dem Joch schwenkt der Weg nach rechts zum sichtbaren Gipfel.</p> <p>Es folgt jetzt teilweise leichte Kletterei an Stahlseilen über einige glatte Felsplatten und Rinnen hinauf zum Gipfelkreuz. (Nur für Geübte!)</p> <p>Abstieg: wie Aufstieg. Ab der Düsseldorfer Hütte kann man (wie ich) auf Weg Nr. 5 bis nach Sulden absteigen. (anstatt zum Kanzellift zu queren)</p> |



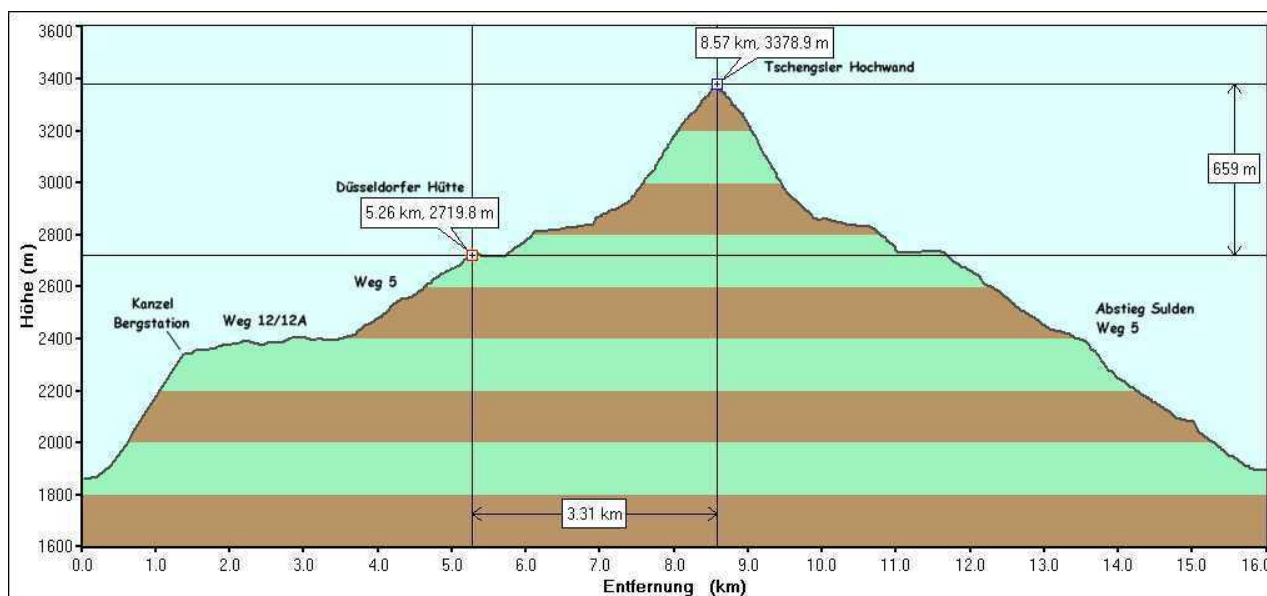
Der Gipfelaufbau verlangt etwas Kletterei.
Für geübte Bergwanderer.



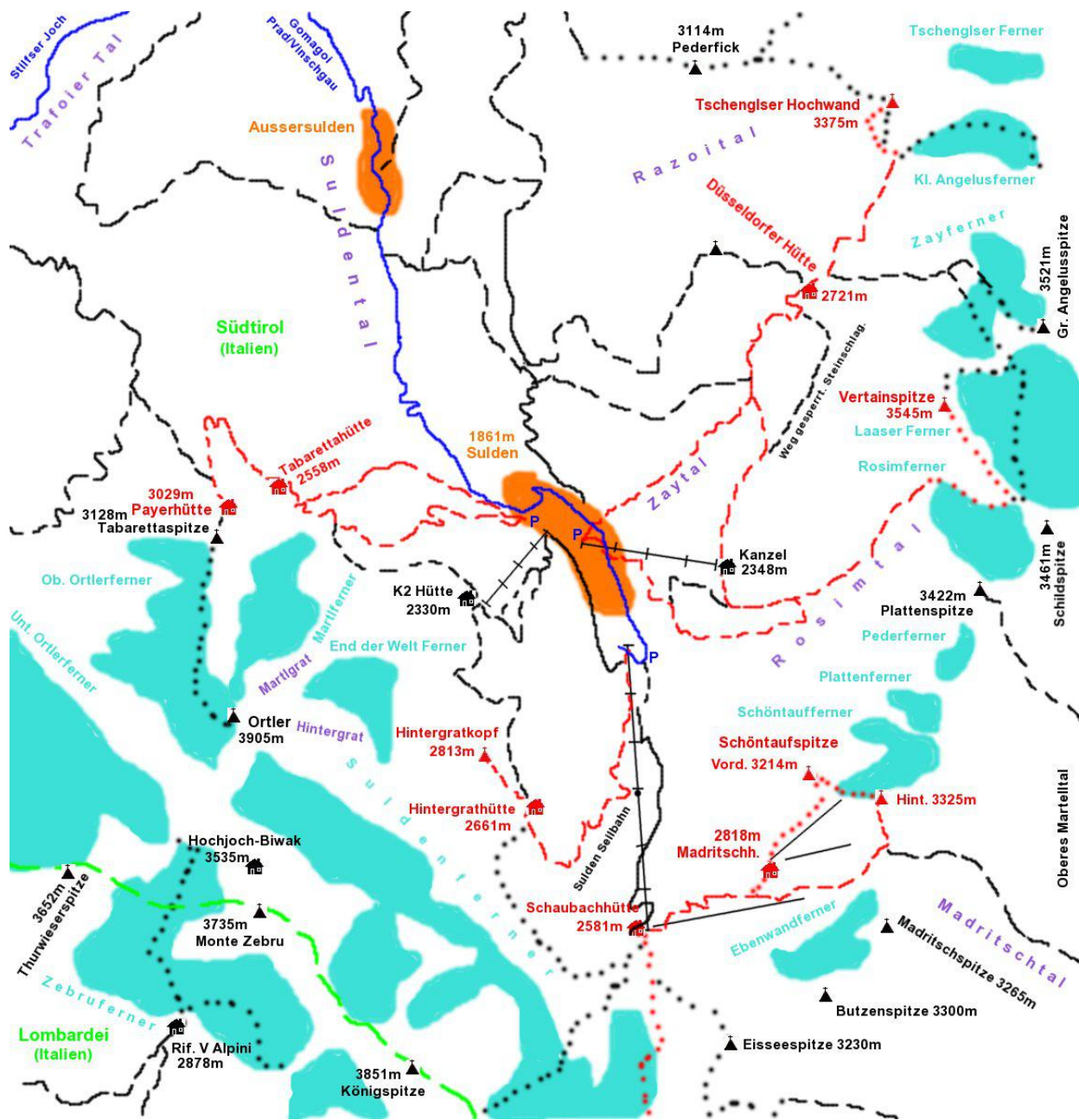
Düsseldorfer Hütte

Tel. Hütte: +39-333-2859740
www.duesseldorferhuette.com
Bewirtet von (ca.): Mitte Juni - Anfang Oktober
Schlafplätze : 50

Höhenprofil



Tourskizze - Zeichenerklärung



- | | |
|--------------------------------------|--|
| Mein Weg - Hütte - Gipfel | |
| andere Wege - Hütten - Gipfel | |
| Orte Strassen | |
| Glaciers (und Seen) | |
| Bergbahn | |
| Landes-/Bundesgrenze | |