

Suldenspitze (3376m, Ortlergruppe, Cima di Solda) Casatihütte (3254m, Ortlergruppe, Rifugio Gianni Casati)



Suldenspitze – Cima di Solda



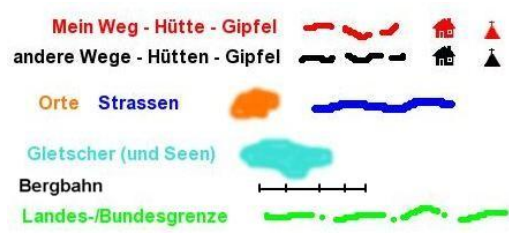
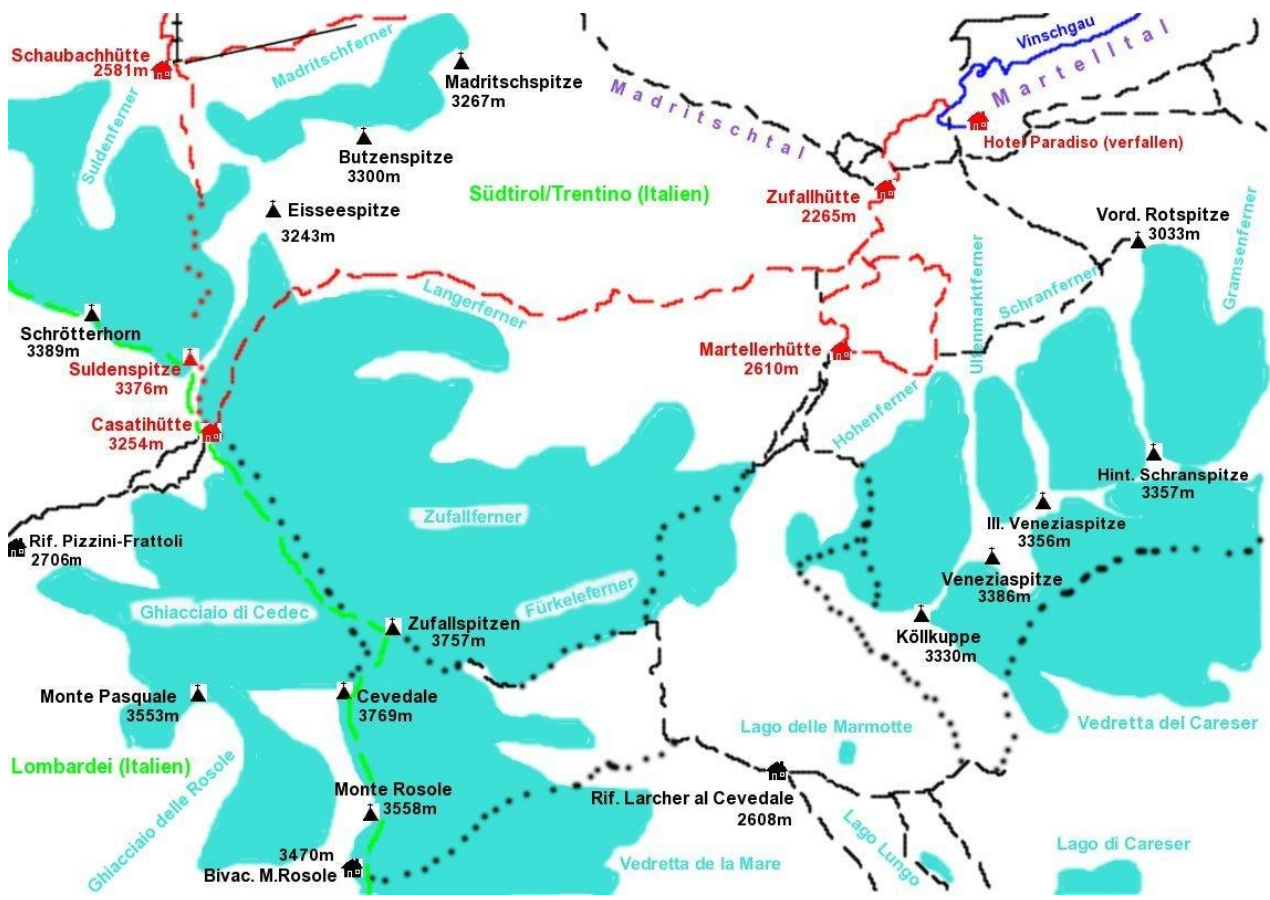
Casatihütte – Rifugio Gianni Casati

Datum der Wanderung	15. August 2006
Start	Enzianhütte, 2051m (Hintermartell)
Ziele	Casatihütte, 3254m Suldenspitze, 3376m (Ortlergruppe)
Charakter	Sehr lange Bergtour! Bis zum Langerferner leicht, Anstieg zum Langerferner steil. Flache Gletscherwanderung über den Langerferner zur Casatihütte. Auf die Suldenspitze über relativ steile Schneefelder.
Höhenunterschiede	Enzianhütte - Casatihütte: 1203m Enzianhütte - Suldenspitze: 1325 Casatihütte - Suldenspitze: 122m
Gehzeiten (Aufstieg)	Enzianhütte - Casatihütte: 4 ½ - 5 h Casatihütte - Suldenspitze: 45 min
Wegbeschreibung	<p>Vom Parkplatz (gebührenpflichtig!) an der Enzianhütte auf breitem, mäßig steilen Weg in 45 Minuten zur Zufallhütte. (Weg 150)</p> <p>Von der Zufallhütte durch eine kurze Rinne hinauf auf eine flache Ebene des Plimabaches. (Alte Staumauer). Geradeaus weiter auf Weg 150. Es folgt ein langer, relativ flacher Weg in Richtung Langerferner. Hoch über der Gletscherzunge des Langerferner an eine Felswand und steil hinauf zum Gletscher. Flache Gletscherwanderung zur sichtbaren Casatihütte unterhalb der Suldenspitze. Hinter der Guastihütte entlang am breiten Grat und dann relativ steil über die Südflanke hinauf auf die Suldenspitze.</p> <p>Abstieg: wie Aufstieg.</p>
Casatihütte (Rifugio Gianni Casati)	<p>Tel. Hütte: +39-(0342)-935507</p> <p>www.rifugiocasati.it/</p> <p>Bewirtet von (ca.): Mitte März - Ende September</p> <p>Matratzenlager: 260</p>



**Gletscher: Spaltengefahr
beachten!
Sehr lange Tour!**

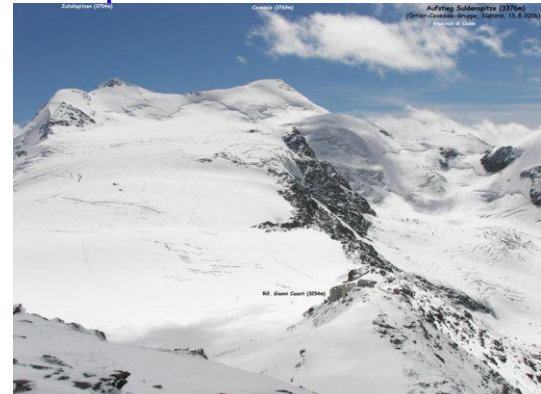
Tourskizze



Aussicht von der Suldenspitze



Blick Königspitze - Ortler



Blick Zufallspitzen - Cevedale