


Sonntagshorn (1961m, Chiemgauer Alpen) (Höchster Gipfel in den Chiemgauer Alpen)



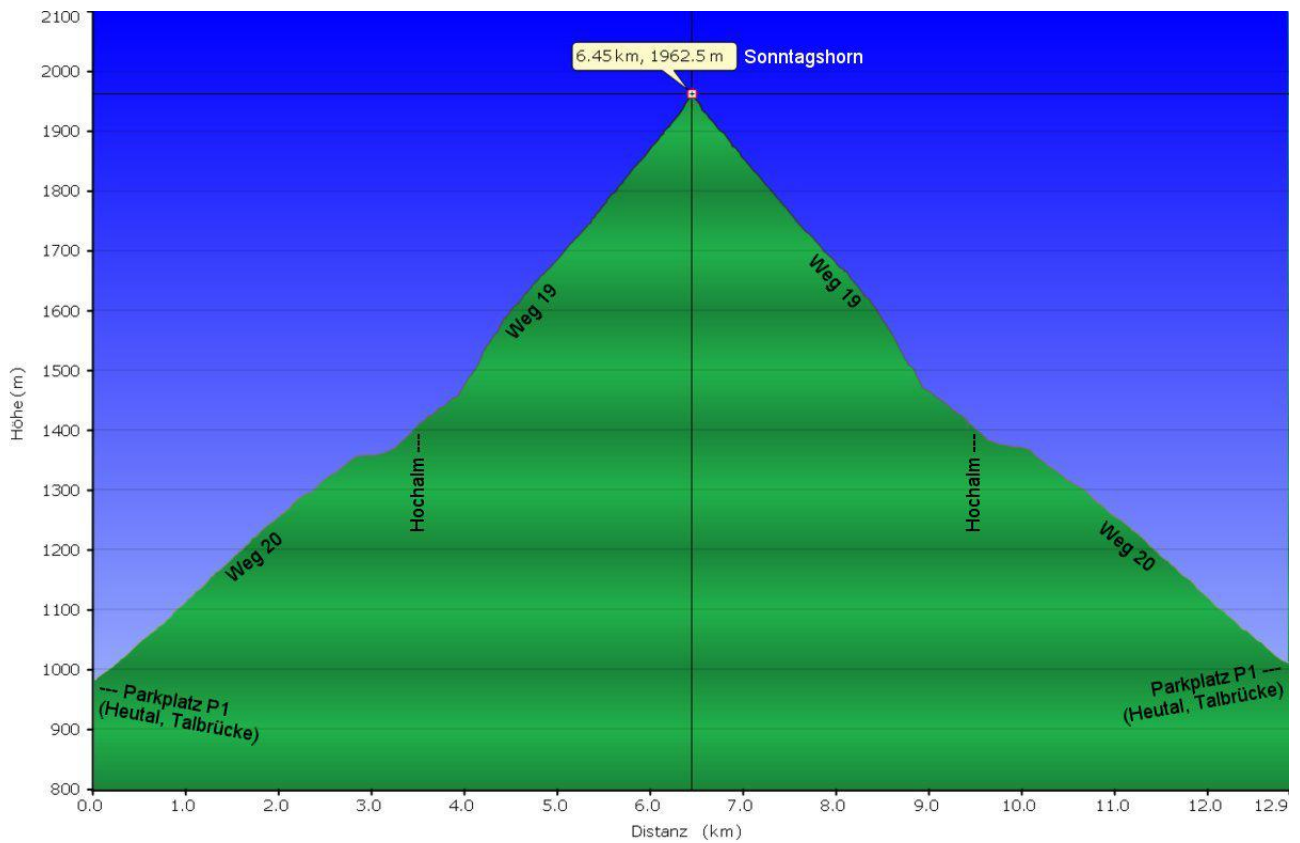
Sonntagshorn (Blick Nähe Hochalm)



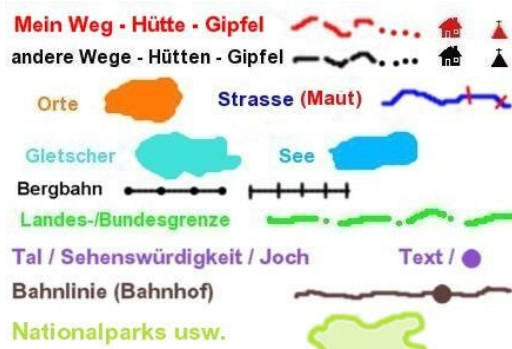
Sonntagshorn (Gipfel)

Datum der Wanderung	20. Juli 2016
Start	Parkplatz P1 Talbrücke im Heutal, 900m
Ziel	Sonntagshorn, 1961m (Chiemgauer Alpen)
Charakter	Auf der gesamten Wegstrecke einfache Bergwanderung. Es gibt keine Kletterstellen. Für größere Kinder gut geeignet. Höchster Berg in den Chiemgauer Alpen. Sehr aussichtsreich.
Höhenunterschiede	Talbrücke - Hochalm: 411m Hochalm - Sonntagshorn: 560m Gesamt: 971m
Gehzeiten	Talbrücke - Hochalm: 1¼ h Hochalm - Sonntagshorn: 1¾ h Gesamt: 3 h (Aufstieg) Sonntagshorn - Talbrücke: 2½ h (Abstieg)
Wegbeschreibung	<div style="display: flex; align-items: center;">  <p>(Link auf die Webseite)</p> </div> <p>Fahrt von Unken in das Heutal. Vom gebührenpflichtigen Parkplatz P1 (Talbrücke, 990m) auf mäßig steiler Forststraße in Richtung Hochalm (Sonntagshorn). An einer nicht beschilderten Abzweigung nach rechts hinauf. Weiter mäßig steil zur Jausenstation Hochalm, 1401m. Hinter den Almhütten zuerst auf der Forststraße weiter. Am ersten Abzweig nach links (Wegweiser) hinauf. Nun steiler durch den lichten Wald bis von rechts der Weg vom Perchtköpfl kommt. Hier nach links und in der Folge in vielen mäßig steilen Kehren den sehr sonnigen Südhang hinauf. Nach knapp einer Stunde erreicht man das Gipfelkreuz am Sonntagshorn, 1961m. Das Sonntagshorn ist der höchste Gipfel der Chiemgauer Alpen und ein hervorragender Aussichtsberg. Abstieg: wie Aufstieg.</p>
Jausenstation Hochalm	Tel. Hütte: +43-(0)664-4533666 Bewirtet von (ca.): Anfang Juni - Ende Oktober (Sommer) und Weihnachten - Ostern (Winter) Betten: keine - für Gruppen ab 10 Personen (Anmeldung erforderlich!) www.hochalm-unken.at

Höhenprofil



Zeichenerklärung Tourskizze



Tourskizze

