


Seebergspitze (2085m, Karwendelgebirge)



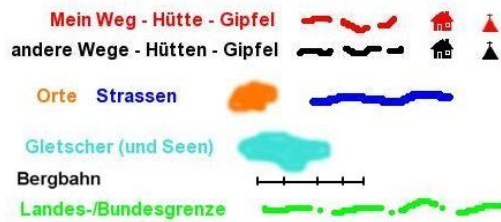
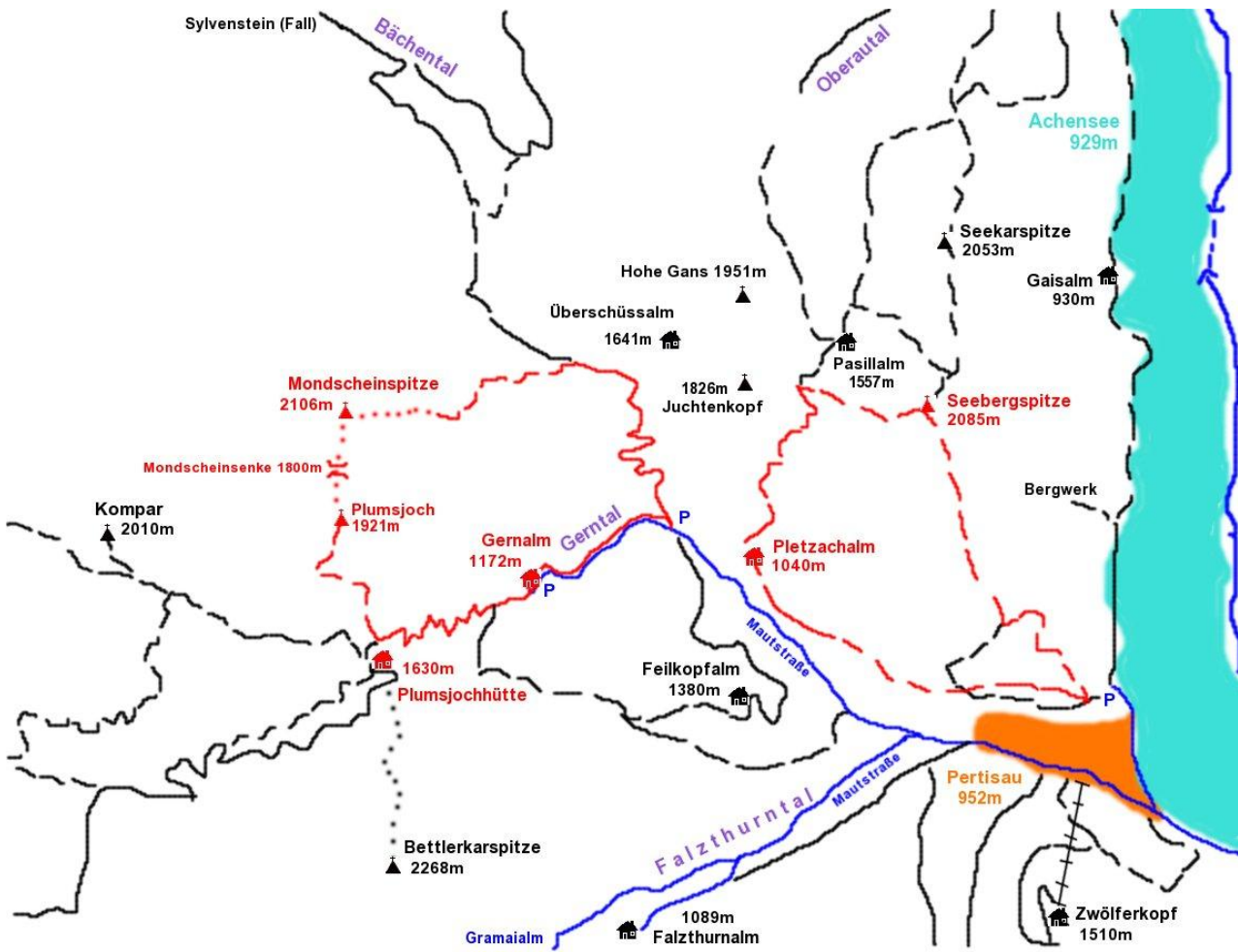
Seebergspitze (Westgrat)



Seebergspitze (Südgrat)

Datum der Wanderung	14. Oktober 2007
Start	Pertisau am Achensee, 952m
Ziel	Seebergspitze, 2085m (Karwendelgebirge)
Charakter	Relativ leichte Bergwanderung. Im oberen Teil etwas Trittsicherheit von Vorteil.
Höhenunterschiede	1133m
Gehzeiten	3 – 3 ½ h (Aufstieg – Südgrat) 2 ½ - 3 h (Abstieg - Westgrat)
Wegbeschreibung	<p>Vom Parkplatz in der Nähe der Bootsanlegestelle in Pertisau führt der Weg hinter dem Ort in vielen Kehren im Wald hinauf nach Hochried, einem schönen Aussichtspunkt. Der Weg führt weiterhin nicht zu steil hinauf auf die Südflanke der Seebergspitze. Langsam kommt man aus dem Wald heraus und betritt Latschenfelder. Der Weg führt jetzt aus der Südflanke näher an den Südgrat heran. Über den nur mäßig steilen, teils mit Latschen bedeckten Südgrat führt der Weg, zeitweise direkt auf dem Grat hinauf zur Seebergspitze. Kurz unterhalb des Gipfels müssen noch wenige, harmlose Felsen überwunden werden.</p> <p>Abstieg: wie Aufstieg oder (wie ich) direkt vom Gipfel auf den Westgrat und über einige Felsen (etwas Trittsicherheit von Vorteil) den steileren Westgrat hinabsteigen. Herrliche Ausblicke in die steile, felsige Nordwestwand der Seebergspitze.</p> <p>Man betritt nun Latschenfelder, die teilweise mit den Felsen und dem Erdboden eine recht rutschige Unterlage bilden können. Es folgt ein Abschnitt durch einen regelrechten "Latschentunnel" und nach ca. 1 Stunde erreicht man den Pasillsattel, 1682m. Hier zweigt der Weg nach links ab und über sonnige Hänge führt der Weg entlang einer Materialeiseilbahn hinab zur Pletzachalm, 1040m, im Gerntal.</p> <p>An der Pletzachalm nimmt man den Oberen oder Unteren Seebergsteig, welcher im Wald fast eben oberhalb der Mautstrasse hinaus nach Pertisau zum Achensee führt.</p>

Tourskizze



Höhenprofil

