



Scheinbergspitz (1929m, Ammergauer Alpen)



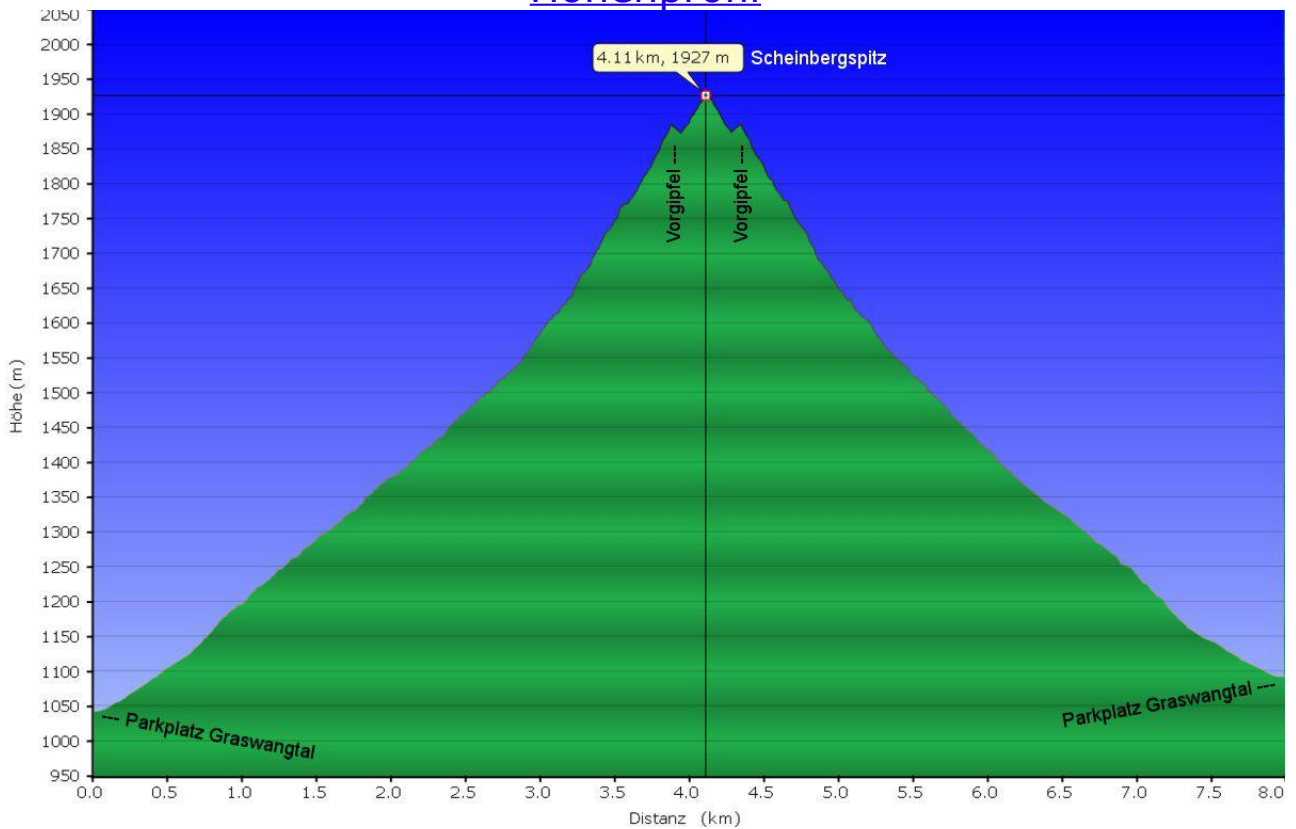
Scheinbergspitz (Blick: Graswangtal)



Scheinbergspitz (Blick: Vorgipfel)

Datum der Wanderung	5. Juli 2020
Start	Parkplatz Scheinbergspitz (Koordinaten: N47.540653 E10.899672) an der St2060 kurz vor der Grenze nach Tirol, 1042m
Ziel	Scheinbergspitz, 1929m (Ammergauer Alpen)
Charakter	Bergwanderung auf leichten Bergwegen. Einige steilere Wegabschnitte.
Höhenunterschied	Parkplatz Stock - Scheinbergspitz: 887m
Gehzeiten	Parkplatz Stock - Scheinbergspitz: 2 ½ h Scheinbergspitz - Parkplatz Stock: 2 h (Abstieg)
Wegbeschreibung	<div style="display: flex; align-items: center;">  <p>Vom Parkplatz im Graswangtal kurz vor der Grenze nach rechts auf einen Fahrweg. Nach einer weiten Rechtskehre zweigt in der nächsten Linkskehre der Wanderweg ab (Wegweiser). Der Weg führt nun linkerhand eines Grabens (Stockgraben) im Wald aufwärts. Der Weg ist teils etwas steiler und führt in nordwestlicher Richtung bis zum Ansatz des Südgrates. Auf dem Südgrat aussichtsreich durch Latschen auf einen kleinen Felskopf (kleiner Vorgipfel). Hier sieht man dann zum nahen Gipfel. Kurz absteigen und in wenigen Minuten hinauf auf die Scheinbergspitz (1929m).</p> </div> <p>(Link auf die Webseite)</p> <p>Abstieg: auf gleichem Weg.</p>
Hütte	Keine Hütte auf dem Weg.

Höhenprofil



Zeichenerklärung Tourskizze



Tourskizze

