



Säuleck (3086m, Ankogelgruppe) Arthur-von-Schmidhaus (2281m, Ankogelgruppe)



Säuleckgipfel

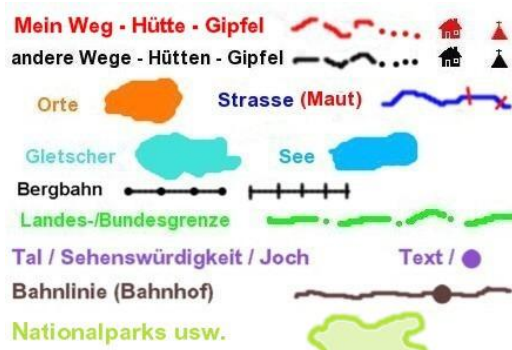
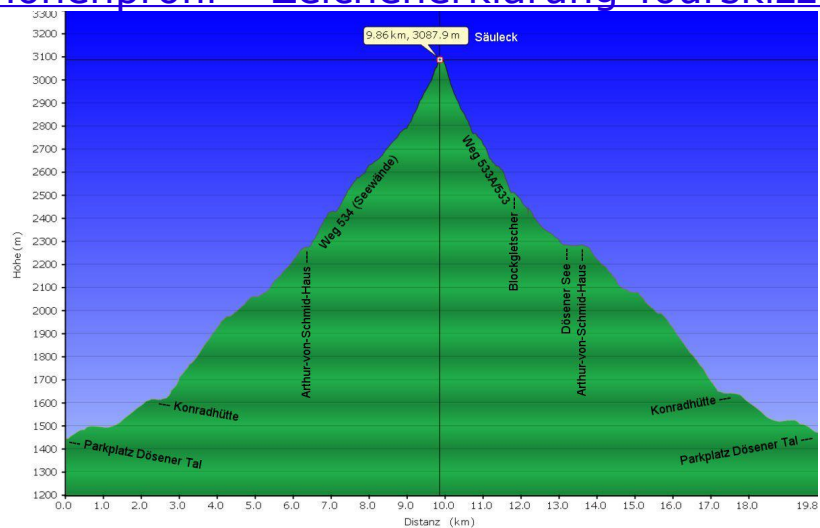


Arthur-von-Schmidhaus (links: Säuleck)

Datum der Wanderung	30./31. Juli 2018
Start	Parkplatz Dösner Tal, 1448m
Ziel	Säuleck, 3086m (Ankogelgruppe)
Charakter	Schöne und nicht überlaufene Bergtour auf einen herrlichen Aussichtsberg. Schön gelegene Hütte an einem Bergsee (Dösner See). Begehen eines Gletschers der komplett unter Schutt liegt.
Höhenunterschiede	Parkplatz Dösner Tal - Arthur-von-Schmidhaus: 833m Arthur-von-Schmidhaus - Säuleck: 805m Gesamt: 1638m
Gehzeiten	Parkplatz Dösner Tal - Arthur-von-Schmidhaus: 3 h Arthur-von-Schmidhaus - Säuleck: 2½ - 3 h Säuleck - Dösner Blockgletscher - Parkplatz Dösner Tal: 4 ½ - 5 h (Abstieg) Gesamt: 7 - 8 h
Wegbeschreibung	<p>Fahrt in das Dösental bis zur Schranke am Parkplatz Dösner Tal (1448m). Weiter zu Fuß auf der Fahrstraße vorbei an der Venezianersäge. Nun flach weiter nach rechts in das Tal hinein. Dann steigt die Straße ein wenig, man erreicht die Konradhütte (1616m) an der Konradlacke. Kurz danach über den Bach und relativ steil in den Waldhang. Weiter oben über Wiesen und links flach vorbei an der Dösner Hütte (1976m). Es folgt eine nächste kleine Geländestufe und erreicht wieder eine flache Wiese. Hier in weiten Rechtsbogen auf die Geländekante. Hinter dem sichtbaren Wasserfall liegt das Arthur-von-Schmidhaus.</p> <p>Relativ leichte Wanderung auf das Säuleck. Beim Abstieg über den Dösner Blockgletscher Orientierungssinn nötig.</p> <div style="text-align: center;">  </div> <div style="text-align: center;">  <p>(Link auf die Webseite)</p> </div> <p><u>Aufstieg zum Säuleck:</u> Vor der Hütte nach links auf die Geländekante. Oben nach rechts und über Felshänge oberhalb der Seewände ostwärts. Weiter oben zweigt links der Säuleck-Klettersteig ab (D-E !!) Der Normalweg führt weiter ostwärts auf eine sichtbare Geländekante. Dort oben biegt der Weg nach Norden hin (links) ab und über rotbraune Felsen weiter bergauf. Über recht große Felsblöcke windet sich der Steig empor. Oben zweigt nach rechts der Steig zur Hochalmspitze ab (Detmolder Steig. NUR FÜR GEÜBTE MIT ENTSPRECHENDER AUSTRÜSTUNG!!) Man erreicht</p>

	<p>den höchsten Punkt des Säulecks (3086m) wenige Meter vor dem Gipfelkreuz. Das Gipfelkreuz steht weiter unten und ist damit vom Arthur-von-Schmidhaus aus zu sehen.</p> <p><u>Abstieg:</u> wie Aufstieg mit folgender Variante von mir: Wie beim Aufstieg zurück zu den rotbraunen Felsen. Nun jedoch nicht nach rechts abbiegen über die Kante, sondern weiterhin südwärts weiter. Unbedingt an die spärlichen Markierungen halten!! Im Bereich unterhalb der Mallnitzer Scharte verlieren sich die Markierungen!! Man betritt den obersten Bereich des Dösner Blockgletschers. Man muss nun mit Hilfe des eigenen Orientierungssinns durch das riesige Felsblockgewirr navigieren. Man sieht eine Eisenstange mit Messgeräten stehen. Dort weiter südwestlich weiter gehen. Später finden sich dann in dieser Richtung wieder die Markierungen. Weiter in Richtung Dösner See auf den riesigen Felsblöcken absteigen. Unten führt der Weg dann flach entlang des Dösner Sees zurück zum Arthur-von-Schmidhaus.</p>
Arthur-von-Schmidhaus	<p>Tel. Hütte: +43-(0)664-2501981 Bewirtet von (ca.): Mitte Juni - Mitte September Betten: 25 - Matratzenlager: 66 - Notlager: 15 www.arthurvonschmidhaus.at OeAV Sektion Graz, Sackstraße 16, 8010 Graz / Österreich www.alpenverein.at/graz</p>

Höhenprofil – Zeichenerklärung Tourskizze



Tourskizze

