
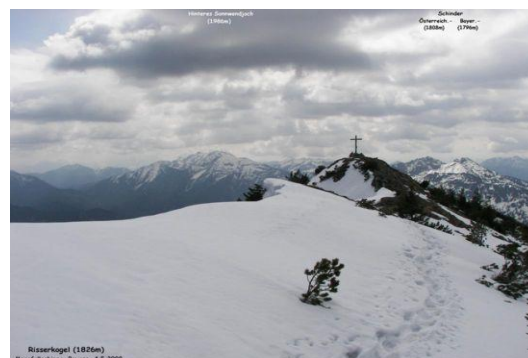


## Risserkogel (1826m, Mangfallgebirge) Bayerische Voralpen



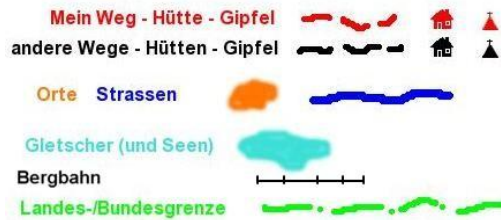
*Risserkogel (Westgrat)*



*Risserkogel*

Datum der Wanderung	4. Mai 2008
Start	Parkplatz 5 Minuten unterhalb der Schwaigeralm, 793m (bei Wildbad Kreuth)
Ziel	Risserkogel, 1826m (Mangfallgebirge)
Charakter	Leichte Bergwanderung. Im oberen Teil (Westgrat Risserkogel) am Verbindungsgrat Grubereck-Risserkogel etwas Trittsicherheit notwendig.
Höhenunterschiede	1033m
Gehzeiten	3 – 3 ½ h (Aufstieg)
Wegbeschreibung	<p>Vom Parkplatz in Wildbad Kreuth in 5 Gehminuten hinauf zum Gasthof Schwaigeralm. An diesem vorbei ziemlich eben taleinwärts auf dem Fahrweg K5. Nach knapp 30 Minuten links ab auf den Weg RK1.</p> <p>Ab hier steiler werdender Weg in vielen Kehren hinauf in den Hochwald zur Scheuereralm, 1045m. Hinter der Alm wieder in den Wald und in vielen weiteren Kehren erreicht man auf recht eintönigem Weg die Ableitenalm, 1460m.</p> <p>Jetzt links hinter der Alm schräg hinauf auf den Verbindungsgrat Grubereck - Risserkogel. Am Grat nach rechts abzweigen und auf dem Alpenlehrpfad (Via Alpina) meist auf dem Grat (oder etwas rechts, südlich) hinauf auf den Westgrat zum Risserkogelgipfel. Der Westgrat ist teilweise etwas ausgesetzt, aber nirgendwo schwierig.</p> <p><b>Abstieg:</b> wie Aufstieg oder Abstieg vom Gipfel nach Süden zur verfallenen Reißalm. Von hier schwenkt der Weg nach rechts (Westen) und weiter auf dem Verbindungsweg zur Ableitenalm. Ab hier wie Aufstieg.</p>

# Tourskizze



# Höhenprofil

