


Piz Starlex (3065m-3075m, Sesvennagruppe) Starlexhütte (2118m, Sesvennagruppe)



Piz Starlex (Südseite-Aufstiegsroute)



Starlexhütte – Piz Starlex (Ostseite)

Datum der Wanderung	6. Juli 2007
Start	Brücke unterhalb der Mangitsalm, 1800m (Avignatal)
Ziel	Piz Starlex, 3075m (Sesvennagruppe)
Charakter	Bis zur Starlexhütte leichter, markierter Wanderweg. Hinter der Starlexhütte teilweise sehr steiler Aufstieg (oft weglos, schlecht markiert). Am Gipfelaufbau des Piz Starlex gut markiert, aber sehr steiler, fast nur geröllreicher Steig. Extrem steinschlaggefährdet! Gestein sehr brüchig! Sehr mühsamer Aufstieg! Einsame, wenig begangene Bergtour!
Höhenunterschiede	1275m
Gehzeiten	3 ½ - 4 h (Aufstieg)
Wegbeschreibung	<p>Vom Parkplatz unterhalb der Mangitsalm, Avignatal (Fahrverbot) kurz hinauf zur Alm und weiter auf einer Almstraße weiter hinauf ins Avignatal. (Richtung Mitteralm, Grenze zur Schweiz, S-charljöchl)</p> <p>Hier zweigt kurze Zeit später der Weg Nr. 4 nach links zum Piz Starlex ab. Zuerst über Almwiesen und durch den Wald hinauf zur Starlexhütte, 2118m. (private Schäferhütte). Ab der Hütte schlechte Markierung! Hinter der Hütte hinauf und sehr steil durch lichten Hochwald, zum Schluss über steile Almwiesen empor. Der oft nicht vorhandene Weg ist teilweise sehr schlecht zu finden. Nun wieder etwas besser markiert (aber immer noch leicht zu verfehlen!) zieht der Weg nach links (Süden) hinüber auf den sichtbaren Grat. Und zwar oberhalb eines sichtbaren Steinmanns auf dem Grat. (der Steinmann bleibt links). Auf dem Grat nach rechts und relativ steil hinauf in Richtung Gipfelaufbau.</p> <p>Ab jetzt ist der Weg extrem steinschlaggefährdet!</p> <p>Unterhalb des Gipfelaufbaus zweigt der Weg nach links über ein steiles Geröllfeld zu einem sichtbaren Kamin. Hier rechts hinauf und sehr mühsam, eine extrem steile, längere Geröllrinne über sehr lockeres Gestein weiter hinauf. Nach der Geröllrinne folgt noch eine leichte Kletterei hinauf auf das sehr geräumige, weitläufige Gipfelplateau des Piz Starlex. Gipfelkreuz auf 3065m,</p>



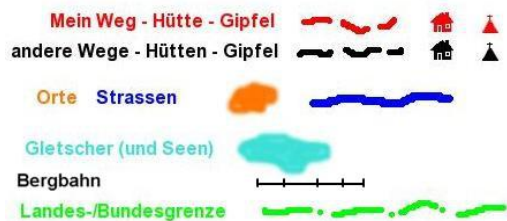
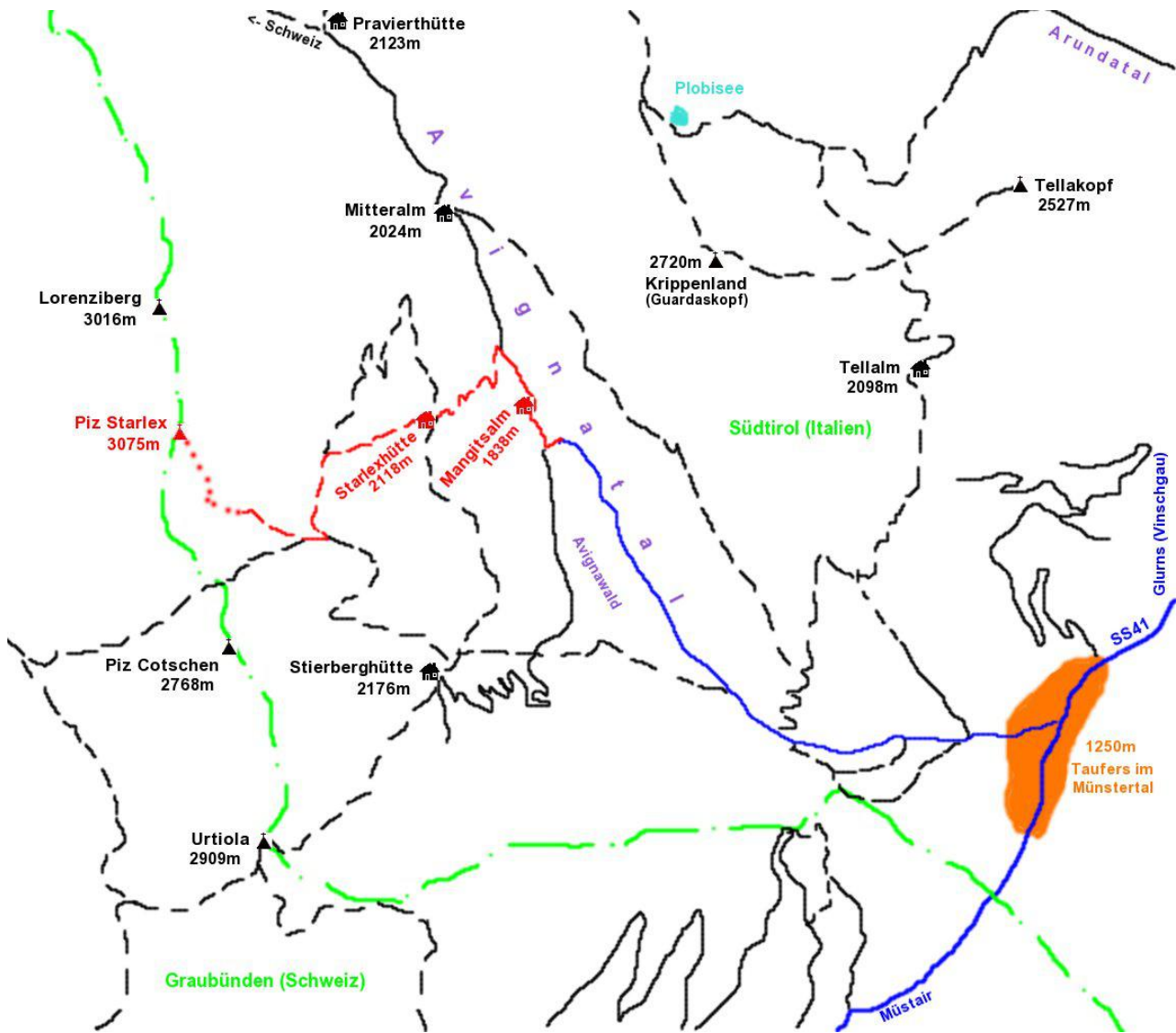
Der Gipfelaufbau ist extrem steinschlaggefährdet!

Teilweise weglos!
Mühsamer Aufstieg!
Sehr einsame Gipfeltour!
Für selbständige Bergwanderer!



	etwas dahinter versetzt der höhere Gipfel mit 3075m. Abstieg: wie Aufstieg.
Starlexhütte	Keine Informationen verfügbar. Vermutlich keine Übernachtungsmöglichkeit! Schäferhütte

Tourskizze



Höhenprofil

