


Piz Tschierva (3546m, Bernina-Alpen) Tschiervahütte (2583m, Bernina-Alpen) (Chamanna da Tschierva)




Piz Tschierva (Blick vom Munt Pers)

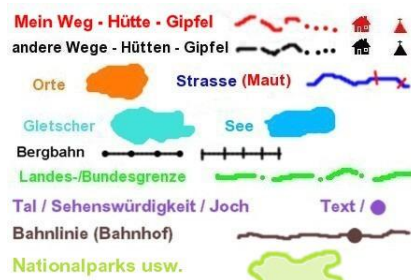
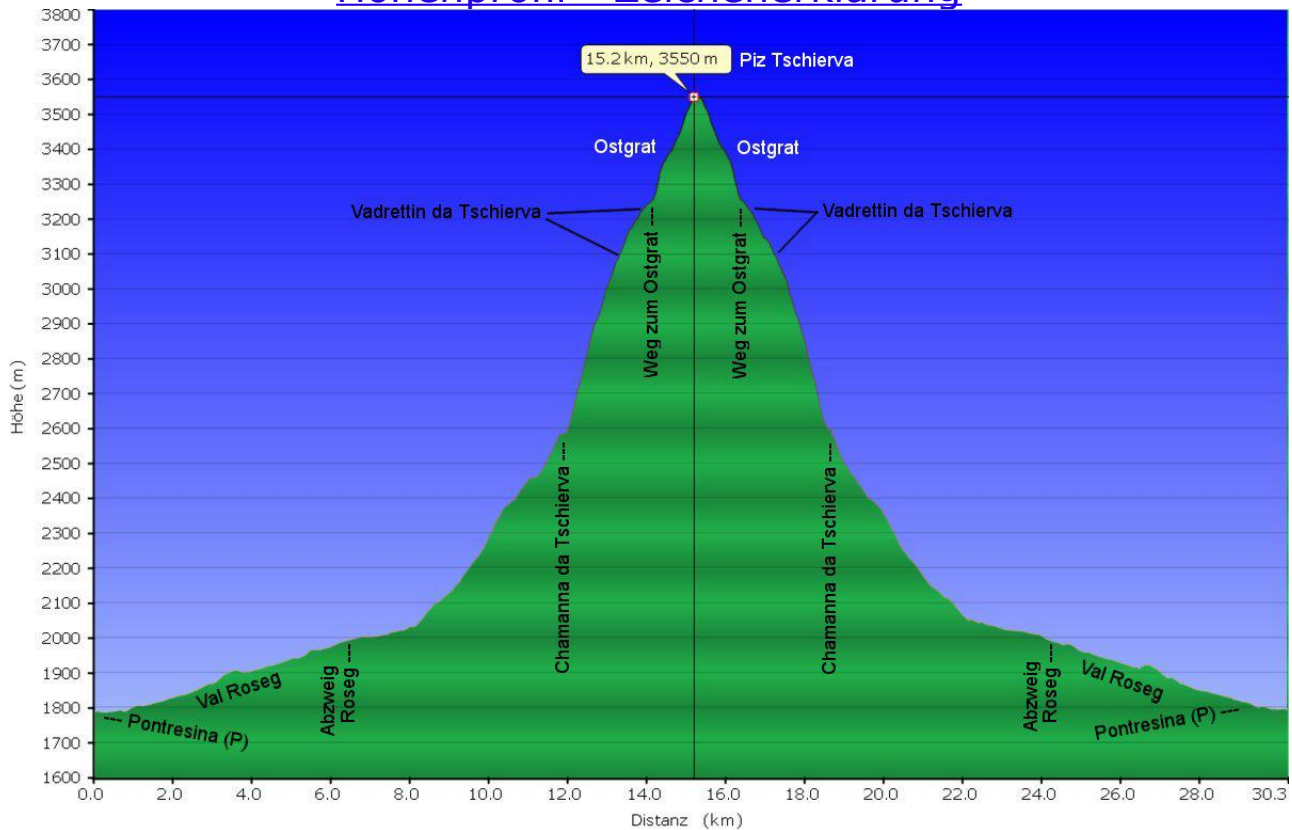


Tschiervahütte

Datum der Wanderung	22./23. Juli 2019
Start	Pontresina, Parkplatz am Eingang in das Val Roseg, 1805m (Nähe zum Bahnhof)
Ziel	Tschiervahütte, 2583m - Piz Tschierva, 3546 (Bernina-Alpen)
Charakter	Lange Wanderung durch das Val Roseg. Ab dem Hotel Roseg guter, aber teilweise steiler Bergweg ohne große Schwierigkeiten zur Tschiervahütte.
Höhenunterschiede	Pontresina - Tschiervahütte: 778m Tschiervahütte - Piz Tschierva: 963m Gesamt: 1741m
Gehzeiten	Pontresina - Tschiervahütte: 4 h Tschiervahütte - Piz Tschierva: 3½ h Piz Tschierva - Tschiervahütte: 3 h (Abstieg) Tschiervahütte - Pontresina: 3½ h (Abstieg)
Wegbeschreibung	<p>Vom Parkplatz in Pontresina (Nähe Bahnhof) hinein in das Val Roseg. Man folgt dem Wanderweg bis kurz vor dem Hotel Roseg (1999m). Vor der Brücke gerade aus weiter (Wegweiser). Nun noch zuerst flach im Talboden weiter. Später nach links in die zunehmend steiler werdende Flanke. Kurz vor der Hütte zuerst links einer Moräne, später dann auf der Seite der Moräne recht steil hoch. Am Schluss in weitem Bogen hinauf zur Chamanna da Tschierva (2583m).</p> <p>Relativ langer Hüttenzustieg. Gletscherbegehung!</p>   <p>(Link auf die Webseite) (Piz Tschierva)</p> <p><u><i>Piz Tschierva:</i></u> Hinter der Hütte dem Weg auf den Hang folgen. Am Abzweig nach links bzw. geradeaus weiter (Piz Tschierva). Nach einiger Zeit steht man an einem Felshang. Hier eine erste versicherte Kletterstelle. Kurz darauf folgt eine weitere versicherte Stelle. Danach führt der ab Hütte nicht markierte Steig recht steil in einen oben schon sichtbaren Einschnitt. Nach dem Einschnitt werden die Schneefelder größer. Nun am besten den Steinmännern folgen. Man erreicht den Vadrettin da Tschierva (Seitenarm des Tschiervagletscher. Der Berg links ist der Piz Tschierva!). Nun entweder sofort auf den Gletscher oder noch ein</p>

	<p>Stück in den linken Felsen weiter. Auf dem Gletscher links halten. Bei den Koordinaten (N46.41256 E9.89751) nach links auf den Felshang. Hier reicht der Gletscher am meisten in den Felshang hinauf. Nun auf dem grobblockigen Hang steil schräg nach links aufwärts. Man erreicht den Ostgrat. Hier nach links (West) weiter. Dem mäßig geneigten Grat folgen. (Eventuell ein Stück nach rechts auf den Vadret da Misaun ausweichen). Nun ohne Probleme bis auf das breite Gipfelplateau des Piz Tschierva (3546m).</p>
<p>Tschiervahütte</p>  <p>(Link auf die Webseite) (Tschiervahütte)</p>	<p>Tel. Hütte: +41-81-8426391 Bewirtet von (ca.): Mitte Juni - Anfang Oktober Betten: 100 Schlafplätze (Winterraum in der unbewirteten Zeit offen) www.tschierva.ch SAC Sektion Bernina, Chesa Piz Badile, 7524 Zuoz / Schweiz www.sac-bernina.ch</p>

Höhenprofil - Zeichenerklärung



Tourskizze

