

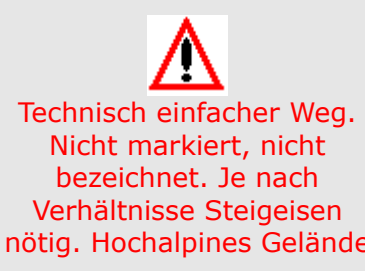

Piz Corvatsch (3451m, Bernina-Alpen) Piz Murtèl (3433m, Bernina-Alpen)



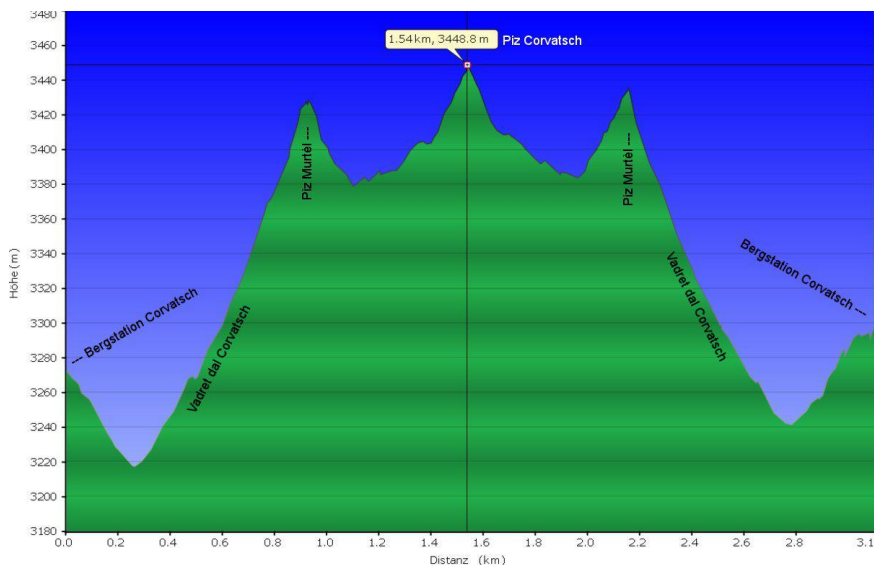
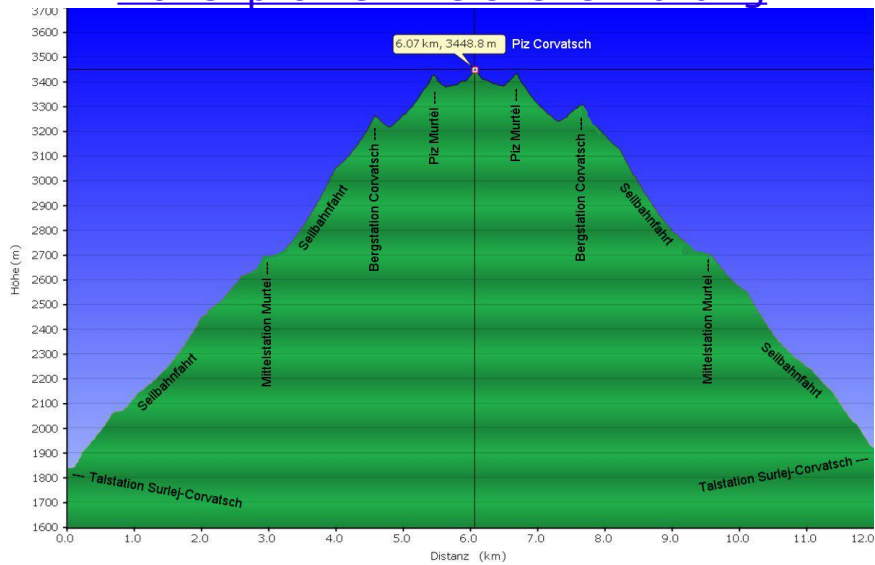
*Piz Corvatsch
(Blick vom Piz Murtèl)*














*Piz Murtèl
(Blick Bergstation Corvatsch3303)*

Datum der Wanderung	18. Juli 2019
Start	Surlej, 1870m (bei Silvaplana) - Bergstation Corvatsch-Seilbahn, 3298m
Ziel	Piz Corvatsch, 3451m (Bernina-Alpen)
Charakter	Bergtour in hochalpinem Gelände. Die nicht markierten Wege führen großteils über Gletscher. Technisch leichte Bergtour. Steigeisen meist nötig (je nach Verhältnisse).
Höhenunterschiede	Bergstation Corvatsch3303 - Piz Murtèl: 135m Piz Murtèl - Piz Corvatsch: 18m Gesamt: 153m (real mehr wegen Zwischenabstieg)
Gehzeiten	Bergstation Corvatsch3303 - Piz Murtèl: 45min Piz Murtèl - Piz Corvatsch: 45min Gesamt: 1½ h Piz Corvatsch - Bergstation Corvatsch3303: 1¼ (Abstieg)
Wegbeschreibung	<div style="display: flex; align-items: flex-start;"> <div style="flex: 1;">   <p>(Link auf die Webseite)</p> </div> <div style="flex: 2;"> <p>Vom Auffahrt mit der Corvatsch-Seilbahn vom Silvaplanner Ortsteil Surlej (1870m) über die Mittelstation Murtèl (2702m) zur Bergstation Corvatsch (3298m). Es folgt ein Abstieg auf Planen die den Gletscher bedecken hinab zum Corvatschgletscher (Vadret dal Corvatsch). In einem Rechtsbogen weiter und langsam ansteigender Weg über den Corvatschgletscher. Anfangs nur mäßig steil. Er wird jedoch zunehmend steiler bis zum steilsten Abschnitt direkt unter dem Gipfel des Piz Murtèl (3433m). Ich rate zu Steigeisen für das letzte Drittel (abhängig von den tatsächlichen Verhältnissen). Nun folgt ein Abstieg nach Süden über größere Felsblöcke. Der Steig ist nicht markiert und weglos. Man folgt im Großen und Ganzen dem felsigen Verbindungsgrat. Ab und zu weicht man nach links ein wenig in die Flanke aus. Es gibt kurze Stellen über Schnee und Eis. Am Schluss folgt ein leichter Aufstieg über den mäßig steilen Gipfelhang auf den Piz Corvatsch (3451m). Je nach Verhältnisse können hier ebenfalls Steigeisen nötig sein.</p> <p>Abstieg: wie Aufstieg.</p> </div> </div>

Höhenprofile - Zeichenerklärung



- Mein Weg - Hütte - Gipfel 
- andere Wege - Hütten - Gipfel 
- Orte  Strasse (Maut) 
- Gletscher  See 
- Bergbahn 
- Landes-/Bundesgrenze 
- Tal / Sehenswürdigkeit / Joch  Text / 
- Bahnlinie (Bahnhof) 
- Nationalparks usw. 

Tourskizze

© 2019 www.christianengl.de
 © 2019 Christian Engl

