


Julius-Payerhütte (3029m, Ortlergruppe, Rifugio Payer) Tabarettahütte (2558m, Ortlergruppe, Rifugio Tabaretta)



(Julius-) Payerhütte



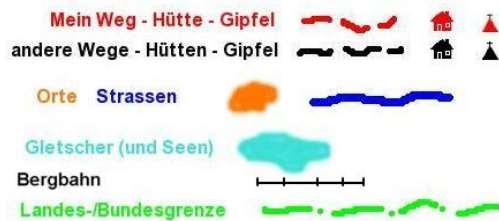
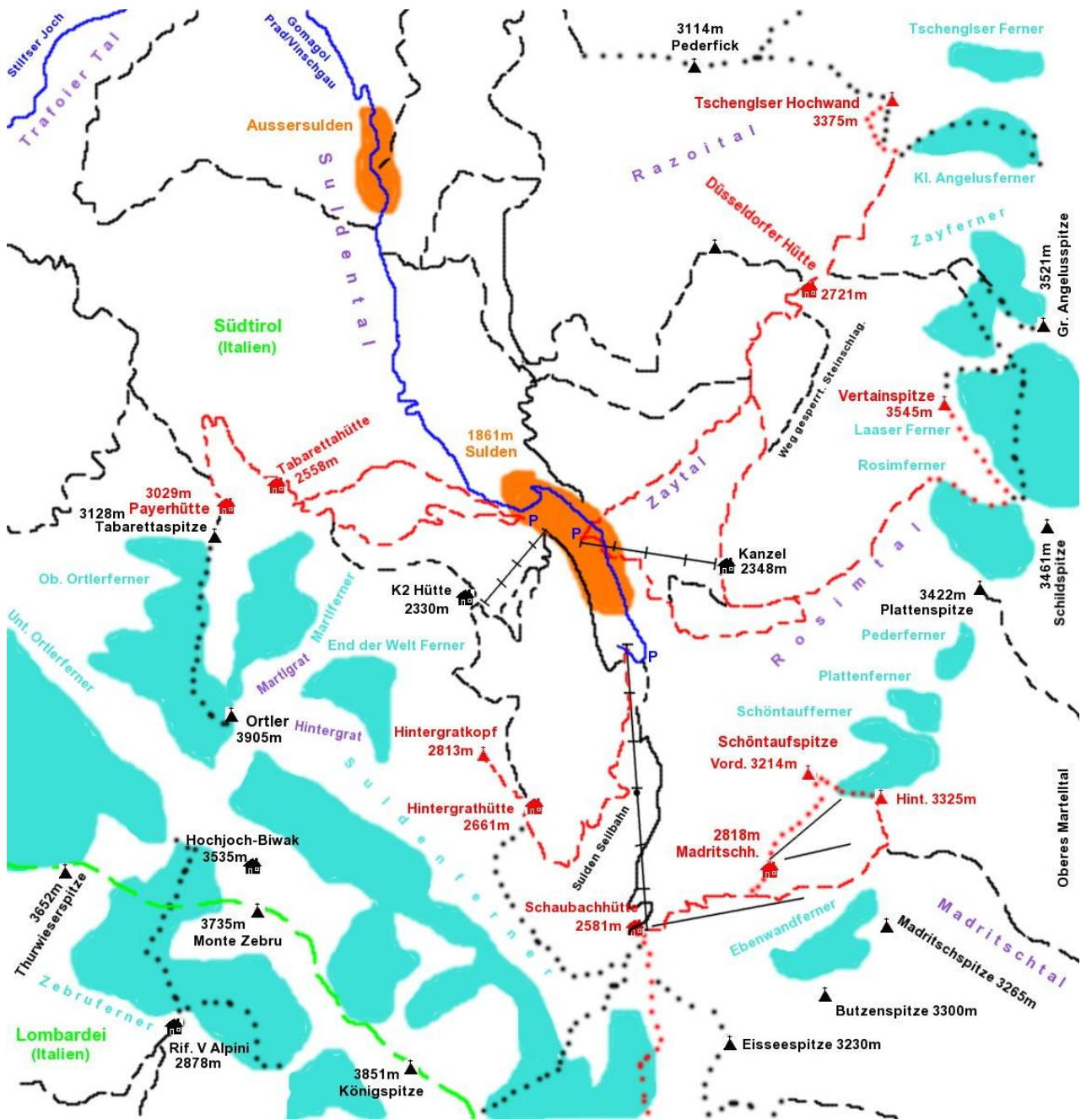
Tabarettahütte

Datum der Wanderung	5. Juli 2007
Start	Sulden, 1860m
Ziel	Payerhütte, 3029m (Ortlergruppe)
Charakter	Bis zur Tabarettahütte leichte Bergwanderung (Weg Nr. 4). Ab Tabarettahütte bis zur Bärenkopfscharte, schmaler, teilweise steiler Weg in abschüssigem Gelände. Weiter bis zur Payerhütte weniger steil, teilweise Seilsicherungen.
Höhenunterschiede	Sulden - Tabarettahütte: 698m Tabarettahütte - Payerhütte: 471m // Gesamt: 1169m
Gehzeiten	Sulden - Tabarettahütte: 2 h Sulden - Payerhütte: 3 ½ h
Wegbeschreibung	<p>Vom Parkplatz am Ortseingang von Sulden vorbei an der Kirche und weiter auf</p> <p>Weg Nr. 4 nur mäßig ansteigend im Wald aufwärts. Über der Waldgrenze Querung einer Schuttreisse nach rechts aufwärts zum Weg, der von der Bergstation Langenstein-Liftes (K2-Hütte) herüberkommt. Überquerung der Marltmoräne. Danach steiler werdender Aufstieg hinauf zur sichtbaren Tabarettahütte, 2558m. Hinter der Tabarettahütte auf Weg Nr. 4 folgt eine längere, nur mäßig steile Querung unterhalb des Tabarettagrates Richtung NW. Unterhalb der Bärenkopfscharte steiler Aufstieg in die Scharte, 2871m. Der Weg zweigt nach Süden hin ab und führt meist auf der Westseite des Tabarettagrates, teilweise seilgesichert, ebenfalls nur mäßig steil hinauf zur sichtbaren Payerhütte, 3029m.</p> <p><u>Abstieg: wie Aufstieg.</u></p>
Payerhütte	<p>Tel. Hütte: +39-(0473)-613010</p> <p><u>www.payerhuette.com</u></p> <p>Bewirtet von (ca.): Mitte Juni – Ende September</p> <p>Betten: 80 - Matratzenlager: 80 - Notlager: 6</p>
Tabarettahütte	<p>Tel. Hütte: +39-(0347)-2614872</p> <p><u>www.tabaretta.com</u></p> <p>Bewirtet von (ca.): Mitte Juni – Mitte Oktober</p> <p>Betten: 40 - Matratzenlager: 0 - Notlager: 0</p>

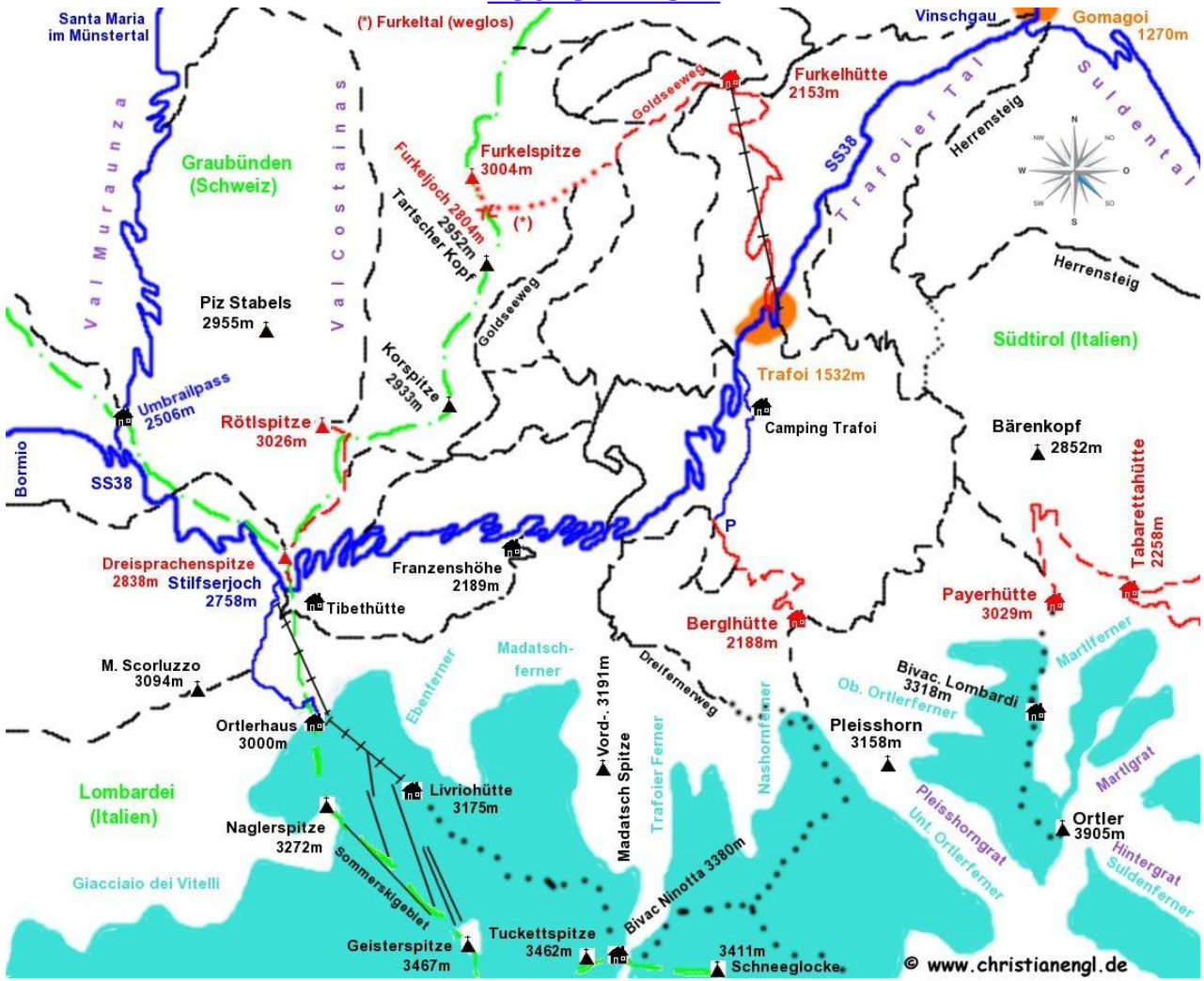


Für erfahrene Wanderer ist
der Weg kein Problem.

Tourskizze 1



Tourskizze 2



Höhenprofil

