


Monte Scorluzzo (3095m, Ortlergruppe)

Kleiner Scorluzzo (2995m)

Dreisprachenspitze (2845m, Ortlergruppe)



Auf dem Monte Scorluzzo



Blick vom Kleinen Scorluzzo auf den Monte Scorluzzo

Datum der Wanderung	26. August 2018
Start	Stilfser Joch, 2758m
Ziele	Monte Scorluzzo, 3095m Dreisprachenspitze, 2845m (Ortlergruppe)
Charakter	Einfache Bergwanderung auf einen schönen Aussichtsberg gegenüber den hohen Gipfel der Ortlergruppe. Für Kinder sehr gut geeignet. Recht kurze Wanderung.
Höhenunterschiede	Stilfser Joch - Monte Scorluzzo: 337m Stilfser Joch - Dreisprachenspitze: 87m
Gehzeiten	Stilfser Joch - Monte Scorluzzo: 1 h Monte Scorluzzo - Stilfser Joch: ¾ h (Abstieg) Stilfser Joch - Dreisprachenspitze: 20min
Wegbeschreibung	<p><u><i>Aufstieg Monte Scorluzzo:</i></u> Vom Stilfser Joch (2758m) auf dem Weg in Richtung Trincerone. Erst steil um einen Felsblock herum, dann zunächst steil, später flacher hinauf in den Passo delle Platigliole (2905m). Hier nach rechts ab und in den Sattel zwischen dem Vorgipfel (Kleiner Scorluzzo rechts mit Kreuz, 2995m) und dem Hauptgipfel. Im Sattel nach links und in mäßig steilen Kehren problemlos hinauf auf den Gipfel des Monte Scorluzzo (3095m). Am Gipfel stehen mehrere Tonnen, Container, ein Stromgenerator und anderes Zeug, was auf einem Gipfel nichts zu suchen hat. Es gibt auch ein Gipfelkreuz, das jedoch neben dem Gipfel auf dem Boden lag. Hervorragender Aussichtsberg.</p> <p><u><i>Abstieg: wie Aufstieg.</i></u> Im Sattel kann man einen kurzen Abstecher hinüber auf den kreuzgeschmückten Vorgipfel (Kleiner Scorluzzo, 2995m) machen.</p> <p><u><i>Aufstieg Dreisprachenspitze:</i></u> Direkt vom Stilfser Joch auf einen von mehreren Wanderwegen teils recht steil hinauf zur nahen Dreisprachenspitze mit dem Rifugio Garibaldi.</p>



Leichte Wanderung,
auch für Kinder geeignet.

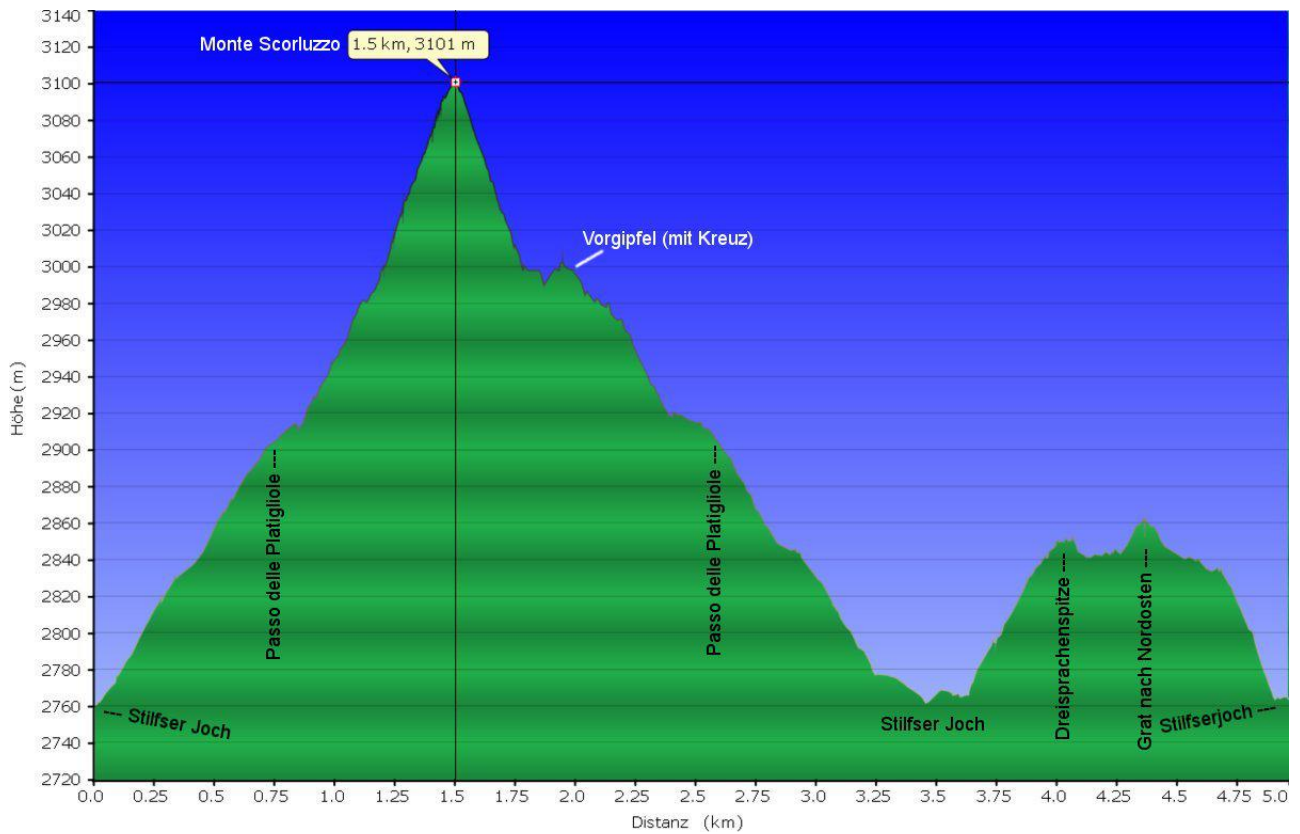


(Link auf die Webseite)

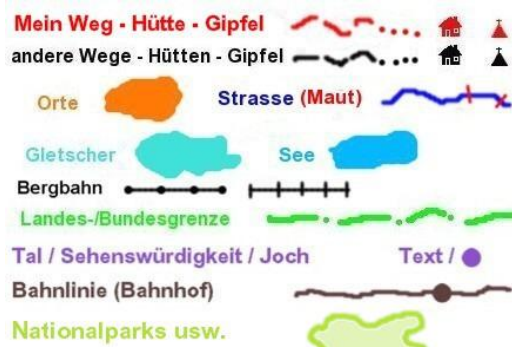
Rifugio Garibaldi

Tel. Hütte: +39-(0)334-7061060
Bewirtet von (ca.): Juni - September
Übernachtungsmöglichkeiten vorhanden
www.rifugiogaribaldi.it

Höhenprofil



Zeichenerklärung Tourskizze



Tourskizze

