


## Kreuzspitze (2185m, Ammergauer Alpen)



*Kreuzspitze*



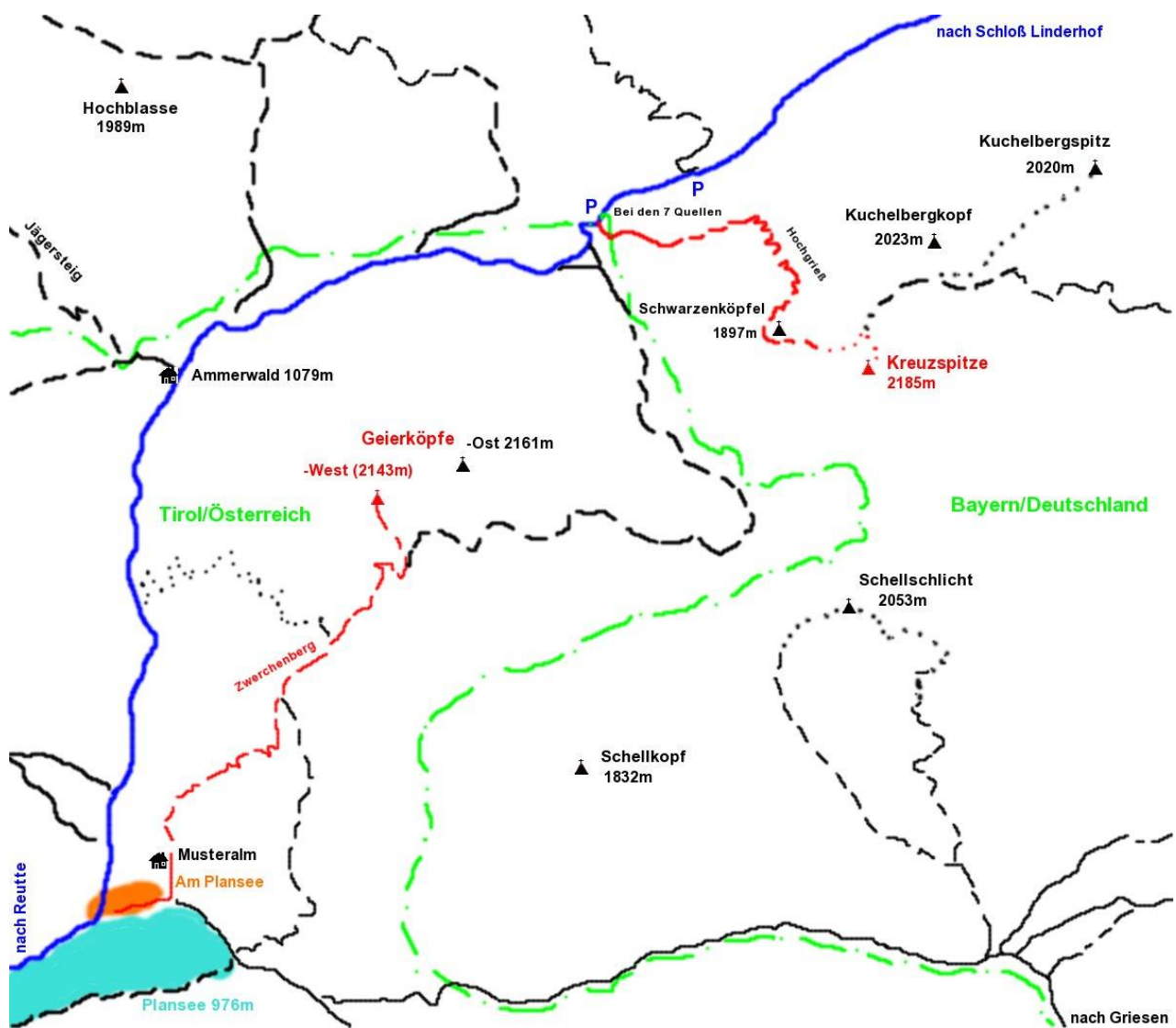
*Kreuzspitze (Blick vom Schwarzenköpfel)*








Datum der Wanderung	7. Juni 2007
Start	Ammerwaldstrasse (Parkplatz an der Landesgrenze Bayern-Tirol), 1082m
Ziel	Kreuzspitze, 2185m (Ammergauer Alpen)
Charakter	Im unteren Teil leichte Bergwanderung. Am Gipfelaufbau leichte Kletterei für trittsichere, erfahrene Bergwanderer.
Höhenunterschiede	1103m
Gezeiten	3 – 3 ½ h (Aufstieg) 2 – 2 ½ h (Abstieg)
Wegbeschreibung	<p>Vom Parkplatz an der Landesgrenze quert man den ausgetrockneten Neualmbach auf die andere Seite. Im Wald nach links und längere Querung in das untere Hochgries. Hier in vielen Kehren durch den Wald in Richtung SO relativ flach hinauf in das Hochgrießkar. Hier in Richtung SW steil und mühsam über das Geröllfeld in Richtung der sichtbaren Scharte. Wegteilung: Entweder man steigt jetzt nach rechts über den Latschenhang östlich des Schwarzenköpfels hinauf in die Scharte oder mühsamer und direkter die Schuttrinne hinauf in die Scharte.</p> <p>Ab Schwarzenköpfel (1897m) auf dem sichtbaren Grat immer steiler werdend hinauf zum Gipfelaufbau. Ab hier in etwas Kraxelei die Felsstufen hinauf zum Gipfelgrat und weiter zum nahen Gipfelkreuz.</p> <p><b>Abstieg: wie Aufstieg.</b></p>



Der Gipfelaufbau verlangt etwas Kraxelei.

# Tourskizze



- Mein Weg - Hütte - Gipfel 
- andere Wege - Hütten - Gipfel 
- Orte  Strassen 
- Glitscher (und Seen) 
- Bergbahn 
- Landes-/Bundesgrenze 

# Höhenprofil

