


## Holzgauer Wetterspitze (2895m, Lechtaler Alpen) Frederic-Simms-Hütte (2004m, Lechtaler Alpen)



*Holzgauer Wetterspitze*



*Frederic-Simms-Hütte*

Datum der Wanderung	19./20. August 2020
Start	Parkplatz Stockach am westlichen Ortsrand, 1072m (Lechtal)
Ziel	Holzgauer Wetterspitze, 2895m (Lechtaler Alpen)
Charakter	Lange Bergtour auf einen stolzen Gipfel (sechsthöchster Berg der Lechtaler Alpen). Bis zur Sulzlalm interessanter Weg durch Tunnels im Felsen. Weg einfach. Zur Frederic-Simms-Hütte am Ende sehr steiler Bergweg. Steig bis unterhalb Fallenbacher Joch recht einfach, aber steil. Bis zum Felsenloch noch relativ einfacher Steig. Oberhalb des Felsenloch die Schlüsselstellen, nur für klettererfahrene Bergwanderer geeignet! Die meisten Stellen sind nicht versichert, vor allem die Felsen direkt oberhalb vom Felsenloch. Kletterei: I (Stellen mit Schwierigkeitsstufe -II)
Höhenunterschiede	Stockach - Frederic-Simms-Hütte: 932m Frederic-Simms-Hütte - Holzgauer Wetterspitze: 891m Gesamt: 1823m
Gehzeiten	Stockach - Frederic-Simms-Hütte: 3 ½ h Frederic-Simms-Hütte - Holzgauer Wetterspitze: 3 h Holzgauer Wetterspitze - Frederic-Simms-Hütte: 2 ½ h (Abstieg) Frederic-Simms-Hütte - Parkplatz Stockach: 2 ½ h (Abstieg) Gesamt: 10 - 12 h
Wegbeschreibung	<div style="display: flex; align-items: flex-start;"> <div style="margin-right: 10px;">  <p style="color: red; font-weight: bold;">Lange Bergtour! Der Gipfelaufbau ist nur sehr Geübten zu empfehlen!!</p> </div> <div> <p>Vom Parkplatz in Stockach auf der Straße in Richtung Sulzlalm (Wegweiser). Am Lechtalhaus nach rechts auf den breiten Wanderweg (NICHT weiter hinein in das Tal!) Nun folgt man entweder dem breiten Wanderweg oder man nimmt (wie ich) die Abkürzungen die recht direkt im Wald hinauf führen (nicht bezeichnet aber gut zu finden). Am Ende dieser Steige nach links weiter. Hier beginnt dann der Tunnelweg durch mehrere Tunnels, die direkt in den Fels gebaut wurden. Nach dem Tunnelweg biegt der Weg nach rechts (Süden) in das Sulzlalm ein. Oberhalb des Sulzlbach wandert man der Sulzlalm (1466m) entgegen. Hinter der Sulzlalm kurz ein wenig abwärts und zum Almgelände der Ronigalpe (1479m). Hier beginnt der Weg anzusteigen. Weiter südlich bis zu einer Weggabelung (nicht bezeichnet). Hier kann man wählen ob man links dem Fahrweg folgt oder (wie ich)</p> </div> </div>



(Link auf die Webseite)

rechts weitergeht und dem Sulzbach folgt. Dieser Weg ist zwar ein wenig steinig aber gut zu gehen. Oben trifft man wieder auf den Fahrweg. Weiter in einigen Kehren hinauf zur Talstation (1740m) der Materialeilbahn der Frederic-Simms-Hütte. Es geht noch ein wenig mäßig steil weiter talein. Dann führt der teils sehr steile Steig auf den grasigen Steilhang auf dem die Frederic-Simms-Hütte (2004m) steht.

#### Holzgauer Wetterspitze

Vor der Hütte folgt man dem Wegweiser "Wetterspitze". Hier quert man anfangs südwärts die Hänge oberhalb der Hütte. Es folgt ein kurzer felsiger Vorsprung. Hier biegt der Steig in Richtung Südosten hin ab. Es folgt der Aufstieg über den vor einem liegenden steinigen und steilen Hang. Man erreicht eine kleine Anhöhe (2530m, mit Wegweiser) unterhalb des Fallenbacher Joch (2753m). Hinweis: Hier zweigt nach Südwesten der Weg zur Feuerspitze (und Kaiserjochhaus) ab. Zur Wetterspitze geht man ostwärts weiter den Hang hinauf zum breiten Fallenbacher Joch. Der Weg quert unterhalb des Fallenbacher Joch den gesamten Hang. Das Fallenbacher Joch (2753m) wird dabei nicht erreicht. Schließlich erreicht man fast den Grat oberhalb vom Joch. Der Weg führt jetzt in Richtung Norden der Holzgauer Wetterspitze entgegen. Wer hier einmal direkt auf den Grat steigt (kann ich nur empfehlen) sieht die senkrecht abfallende Südwand der Wetterspitze (und auch das Gipfelkreuz). Der Weg führt um einen kleinen Felsblock herum. Dahinter bekommt man einen ersten Eindruck über den Aufstieg. Nun steil hinauf zu einem Loch in den Felsen (Felsenloch). Direkt dahinter die Schlüsselstelle. Man muss ohne Seilsicherungen einen steilen Felshang hinauf. Oben nach rechts und versichert um einen Felsblock herum. Dahinter einfacher hinauf zum Gipfelgrat und in wenigen Minuten hinüber zum Gipfelkreuz auf der Holzgauer Wetterspitze (2895m).

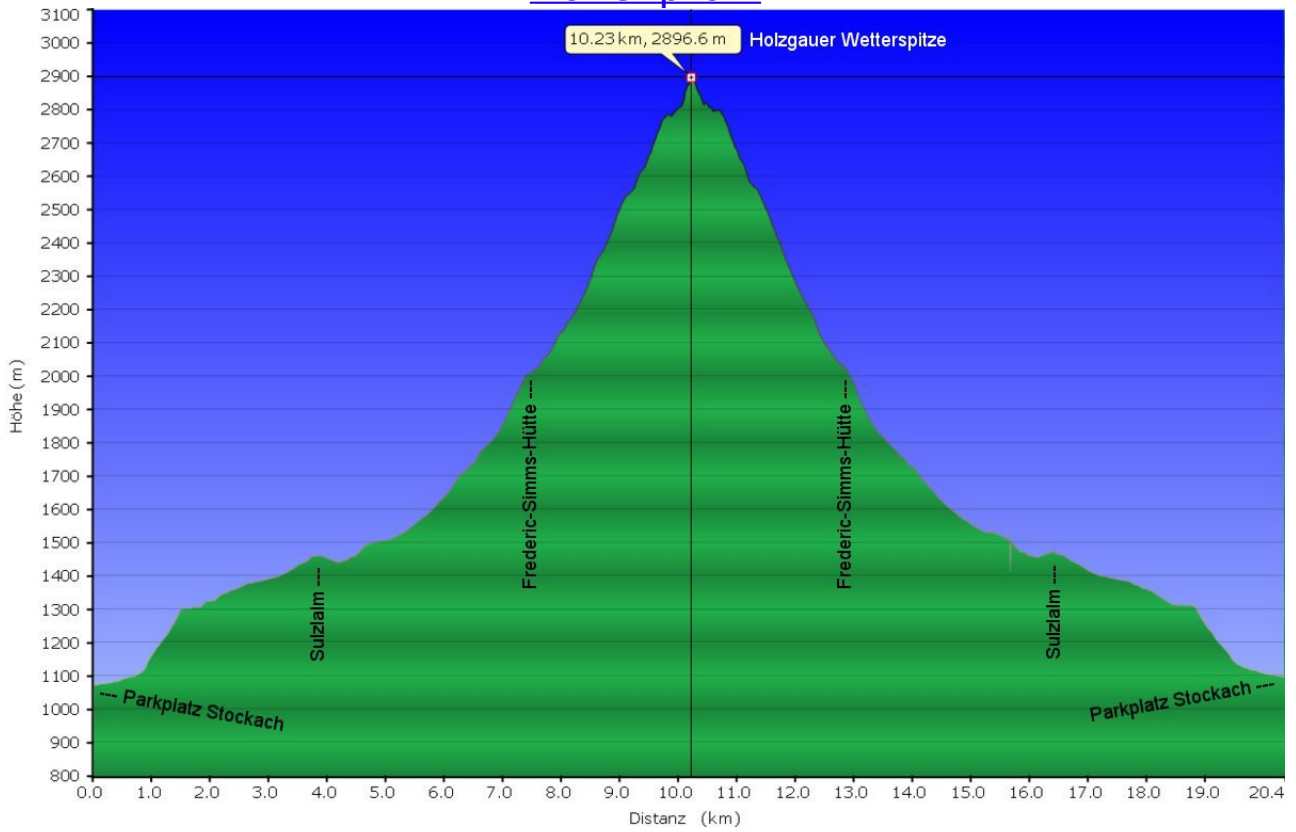
Abstieg: wie Aufstieg.

Frederic-Simms-Hütte

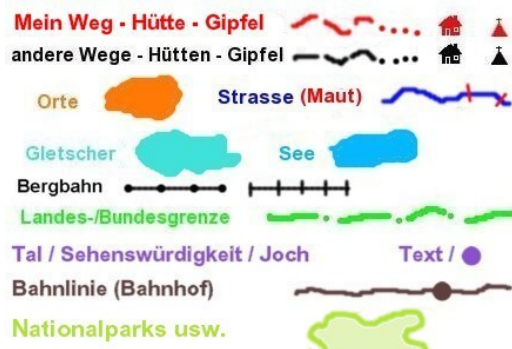
Tel. Hütte: +43-(0)664-4840093  
Bewirtet von (ca.): Mitte Juni - Anfang Oktober  
Betten: 2 - Matratzenlager: 50 - Notlager: 5

[www.simmshuette.com](http://www.simmshuette.com)

## Höhenprofil



## Zeichenerklärung Tourskizze



# Tourskizze

