



Hoher Riffler (3165m, Verwall) (Höchster Berg in der Verwallgruppe) Edmund-Graf-Hütte (2375m, Verwall)



*Hoher Riffler (Verwall)
Blick vom Trittkopf bei Zürs*



*Edmund-Graf-Hütte
Blick zur Rendlgruppe*

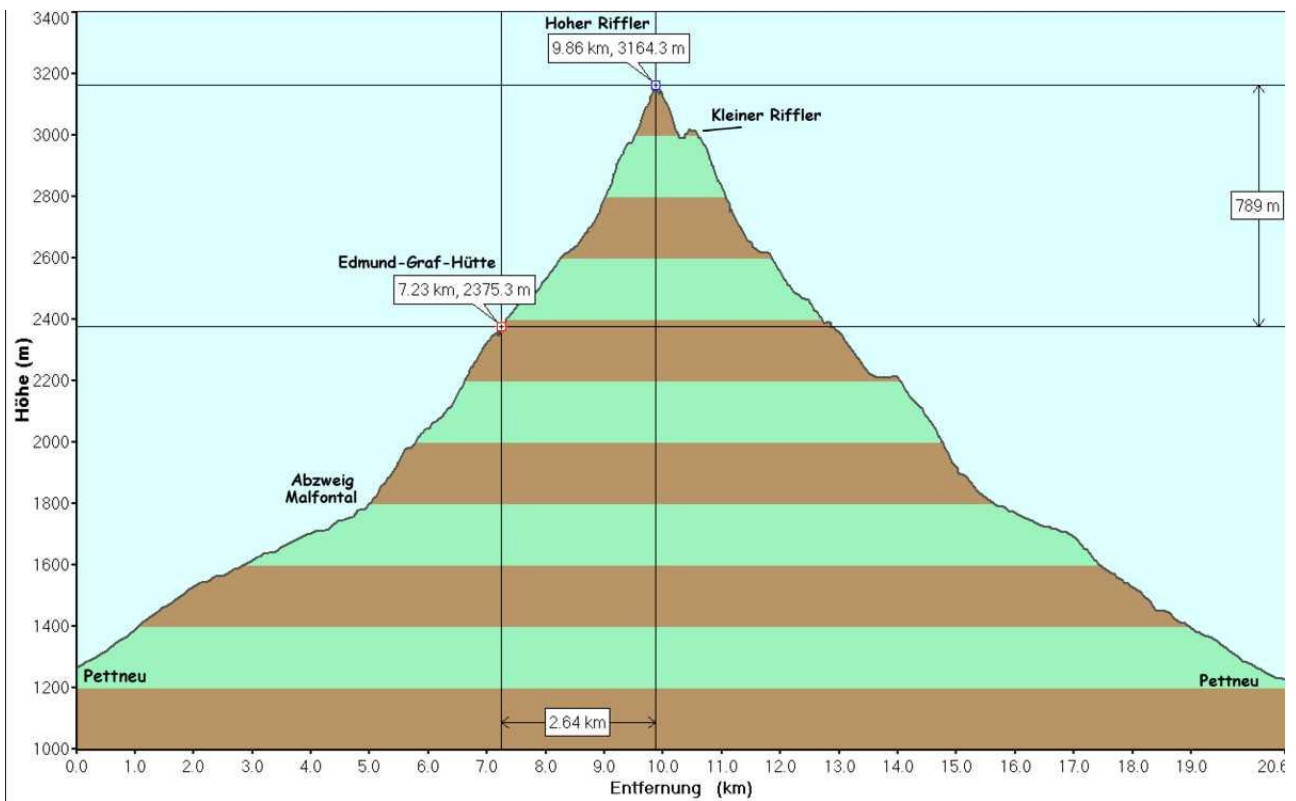
Datum der Wanderung	9./10. August 2008
Start	Pettneu am Arlberg, 1222m (Ortsteil Strohsack) - Stanzer Tal
Ziel	Hoher Riffler, 3165m (Verwallgruppe)
Charakter	Bergtour auf guten Wanderwegen. Für ausdauernde, höhengewohnte Bergwanderer gut geeignete Bergtour auf den höchsten Gipfel der Verwallgruppe.
Höhenunterschiede	Pettneu - Edmund-Graf-Hütte: 1153m Edmund-Graf-Hütte - Hoher Riffler: 790m gesamte Strecke : 1943m
Gehzeiten (Aufstieg)	Pettneu - Edmund-Graf-Hütte: 3 h Edmund-Graf-Hütte - Hoher Riffler: 2 ½ h gesamte Strecke : 5 ½ - 6 h
Wegbeschreibung	<p>Vom Parkplatz im Ortsteil Strohsack am Eingang des Malfontales (für PKW gesperrt) auf gutem, nicht sehr steilen Wanderweg hinein in das Malfontal. Ca. 30 Minuten hinter der Malfontalpe (1687m) zweigt der Weg (511) nach links ab (Wegweiser). Ab jetzt meist recht steiler Wanderweg entlang eines Baches unter der Materialeiseilbahn hinauf zur Edmund-Graf-Hütte.</p> <p>Links hinter der Hütte beginnt der Weg zum Hohen Riffler. Zuerst relativ flach hinauf auf einen begrünten Bergrücken (Kappler Boden). Dort schwenkt der Weg nach rechts, wird felsiger und führt in ein steiles Schuttkar unterhalb des Blankahorns. Nun führt der Steig (Steinschlaggefahr!) steil hinauf durch den sog. "Schlupf" in einen Sattel (ca. 3000m) oberhalb des Pettneuer Ferners.</p> <p>Links kann man in ca. 10 Minuten auf den Kleinen Riffler (3014m) gehen. Nun führt der Steig zwischen Blockwerk und Felsen auf den 3m niedrigeren Südgipfel des Hohen Rifflers. Hier findet man auch das Gipfelbuch (nicht aber das Gipfelkreuz!).</p> <p style="color: red;">Der Steig auf den Hauptgipfel mit dem Gipfelkreuz ist nur in schwieriger Kletterei (II - III Schwierigkeitsgrad) erreichbar !</p>



Der Hauptgipfel (3168m) mit dem Gipfelkreuz ist nur in schwieriger Kletterei erreichbar!! (II. - III. Grad)

	<p>--->> Nichts für den normalen Bergwanderer!</p> <p>Abstieg: wie Aufstieg.</p>
Edmund-Graf-Hütte	<p>Tel. Hütte: +43-(0)5448-8555 / Tel. Tal: +49-(0)5448-22221 OeAV Sektion TK Innsbruck, Olympiastr. 37 A-6020 Innsbruck www.touristenklub.org Bewirtet von (ca.): Ende Juni - Ende September (je nach Wetterlage) Betten: 20 - Matratzenlager: 70 - Notlager: 8 (Winterraum)</p>

Höhenprofil



Tourskizze

