


## Hochkalter (2607m, Berchtesgadener Alpen) (Hochkalterüberschreitung) Blaueishütte (1651m, Berchtesgadener Alpen)



*Blaueishütte*



*Hochkalter - Blaueisgletscher*

Datum der Wanderung	22./23. August 2016
Start	Parkplatz Seeklause am Hintersee, 790m (Gemeinde Ramsau)
Ziel	Hochkalter, 2607m - (Berchtesgadener Alpen)
Charakter	Bergwanderung zur Blaueishütte auf guten Bergwegen oder kleinen Fahrstraßen. Von der Blaueishütte auf den Hochkalter über Schönen Fleck nur für Geübte! Leichte Kletterstellen bis UIAA I+. Abstieg in das Ofental ebenfalls nur für Geübte!
Höhenunterschiede	Hintersee - Blaueishütte: 861m Blaueishütte - Hochkalter: 956m Gesamt: 1817m
Gehzeiten	Hintersee - Blaueishütte: 3 h (Blaueishütte - Hintersee: 2¼ h Abstieg) Blaueishütte - Hochkalter: 3¼ h <b>Hochkalter - Hintersee (Abstieg über Ofental): 4½ h</b> Gesamt: Hintersee - Hochkalter - Ofental - Hintersee: 10¾ h
Wegbeschreibung	<p>Vom Parkplatz am Hintersee (Parkplatz Seeklause) auf dem Weg 482 auf breitem Wanderweg hinauf zur Schärtenalm, 1362m. Von hier südwestwärts auf dem Weg 482 ohne Höhengewinn weiter. Nach einem scharfen Linksknick südwärts bis zur Talstation der Materialseilbahn. Hier endet der breite Weg. Nun nach links (Wegweiser) und wesentlich steiler auf dem Wanderweg hinauf. Rechterhand einer Felswand nun steil hinauf zur Blaueishütte, 1651m. Die Nebenhütte befindet sich ca. 50 Meter weiter Richtung Blaueisgletscher.</p> <p><b>Die Hochkalterüberschreitung ist nur sehr Geübten zu empfehlen!! Einige Kletterstellen (bis UIAA II-). Keine Fixseile. Sehr lange Bergtour. Trittsicherheit und Schwindelfreiheit Pflicht.</b></p> <p><u>Aufstieg Hochkalter über Schönen Fleck:</u> Vom der Blaueishütte in Richtung Blaueisgletscher (Wegweiser). Nach kurzer Zeit zweigt der Steig rechterhand ab (Wegweiser). Nun immer steiler werdend auf einer Schuttrinne hinauf. Am Schluss erreicht man steile Felsplatten mit Latschen durchsetzt. Es folgt eine sehr steile Kletterstelle (II-) ohne Fixseile hinauf zum Schönen Fleck, 1990m. Am scharfen Grat nach links weiter und mäßig steil aufwärts. Kurze Zeit später folgt eine weitere</p>



(Link auf die Webseite)  
Blaueishütte



(Link auf die Webseite)  
Hochkalterüberschreitung


Kletterstelle. Mann muss eine steile Felsplatte überwinden (II-). Es folgen noch ein paar felsige Stellen bevor man Gehgelände erreicht. Unterhalb des Rotpalfen (den man nicht besteigt, aber man sieht das Kreuz) führt der Weg hinüber zum Kleinkalter. Es folgen ein paar felsige Stellen, bevor man mäßig steil den Kleinkalter, 2513m, erreicht. Davor hat man einen tollen Blick hinab zum Blaeisgletscher. Hinter dem Kleinkalter muss man ein paar Meter absteigen. Es folgen wieder ein paar Kletterstellen (I) auf dem steilen Bergrücken. Am Ende legt sich der Hang ein wenig zurück. Nun noch einige Meter hinüber zum Gipfelkreuz auf dem Hochkalter, 2607m.

[Abstieg: wie Aufstieg oder wie meine Überschreitung des Hochkalter:](#)

Vom Hochkalter südwärts (Wegweiser "Hintersee über Ofental") sehr steil hinab in eine Schuttrinne. In der steilen Rinne in gerader Linie hinab. Unbedingt an die Markierungen halten! Es folgen einige Kletterstellen (I). In der Folge hält sich der Weg eher in die linke Richtung und führt an eine schöne Geländekante heran mit tollem Ausblick auf das Wimbachgries. Nun weiterhin sehr steil den Hang hinab. Kurz vor dem Ofental gibt es noch eine Kletterstelle (I). Nun biegt man nach rechts in das Ofental ein. In dem langen geröllreichen Ofental in nordwestlicher Richtung absteigen. Am Schluss erreicht man einen Hochwald. Auf dem Weg 482 erreicht man nach längerer Wegstrecke den Hirschbichlklausgraben. Nun eben im Tal nordöstlich in Richtung Hintersee. Vorbei am Klausbachhaus (Nationalpark Informationsstelle) und am Hintersee zum Parkplatz Seeklause.

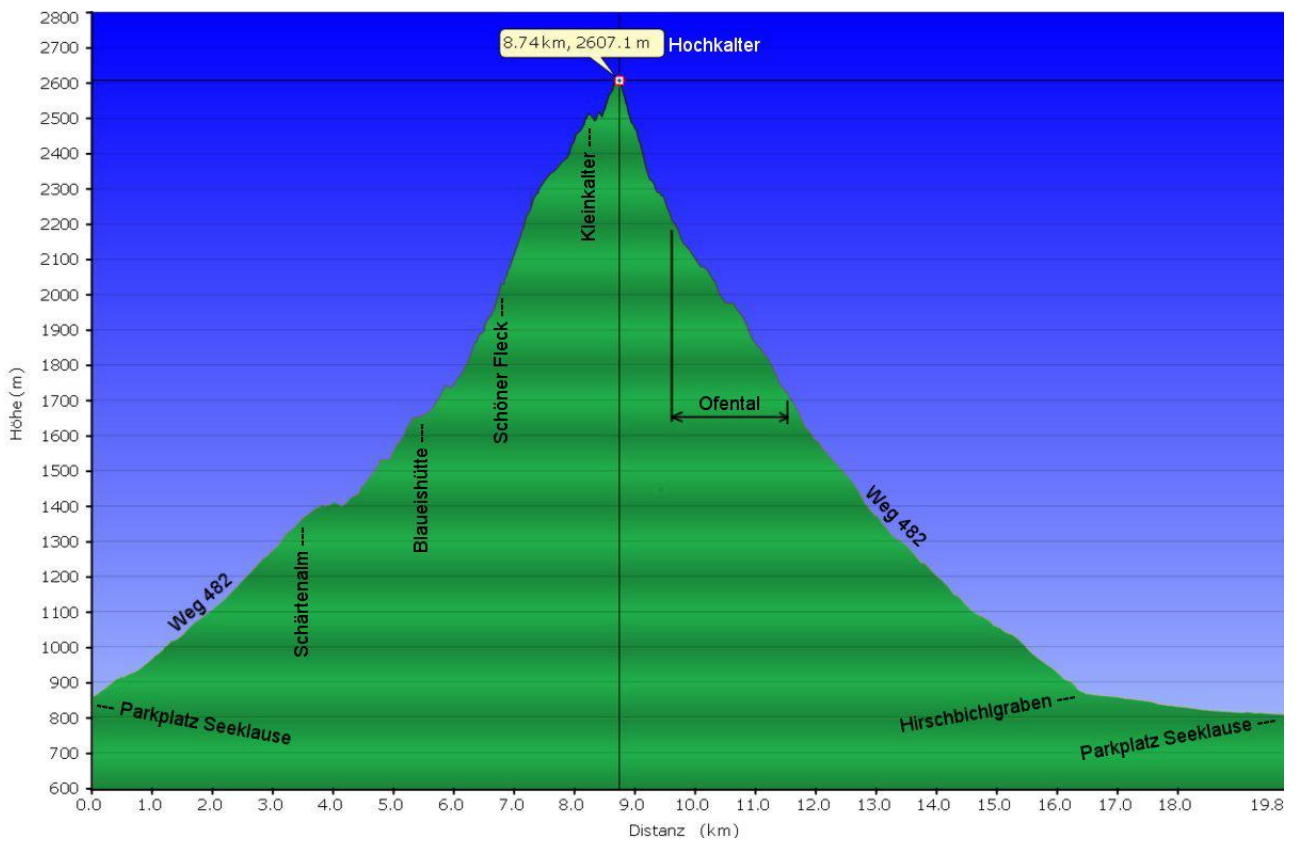
Blaueishütte

Tel. Hütte: +49-(0)8657-271  
Bewirtet von (ca.): Mitte Mai - Mitte Oktober  
Betten: 20 - Matratzenlager: 64 - Notlager: 0  
[blaeuishuette.de](http://blaeuishuette.de)  
DAV Sektion Berchtesgaden, Watzmannstr. 4,  
83483 Bischofswiesen / Deutschland  
[www.dav-berchtesgaden.de](http://www.dav-berchtesgaden.de)

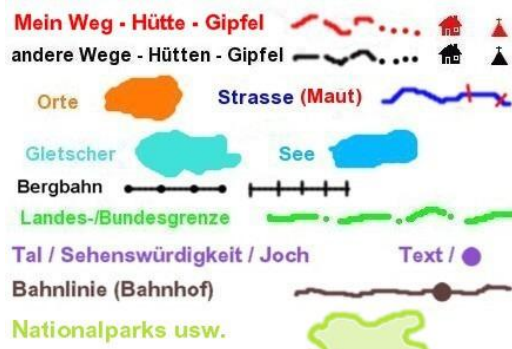


*Der Hochkalter bei Sonnenaufgang  
(23. August 2016 – 6:11 Uhr)  
Links die Blaeissspitze (2481m)*

## Höhenprofil



## Zeichenerklärung Tourskizze



# Tourskizze

