


Hintere Großwand (2437m, Radstädter Tauern) Glöcknerin (2433m, Radstädter Tauern)



Hintere Großwand

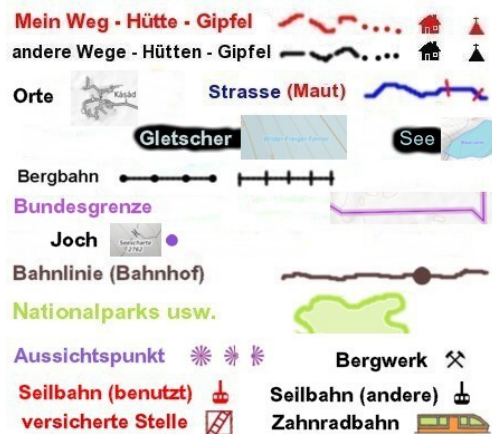
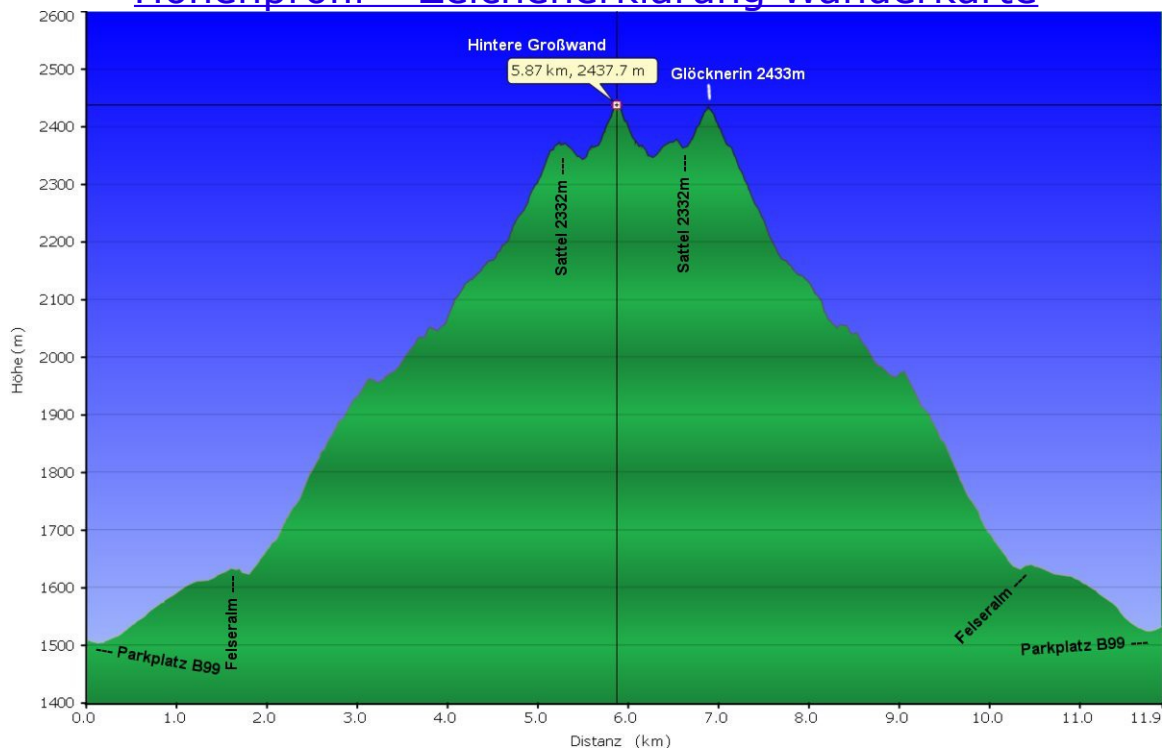


Glöcknerin

Datum der Wanderung	25. Juni 2023
Start	Parkplatz Felseralm an der B99, 1530m (Richtung Obertauern, Koordinaten: N47.25210 E13.51230)
Ziel	Hintere Großwand, 2437m (Radstädter Tauern)
Charakter	Bergtour auf recht einfachen Wegen. Trittsicherheit an der Hinteren Großwand nötig.
Höhenunterschiede	Parkplatz - Felseralm: 97m Felseralm - Hintere Großwand: 810m Sattel - Glöcknerin: Gesamt: 101m Insgesamt: 1008m
Gehzeiten	Parkplatz - Felseralm: 20 min Felseralm - Hintere Großwand: 3 h Hintere Großwand - Glöcknerin: 30 min Glöcknerin - Parkplatz B99: 3 h (Abstieg) Gesamt: 7 h
Wegbeschreibung	<p>Vom Parkplatz der Felseralm (1530m, an der B99 Richtung Obertauern) auf der Fahrstraße hinauf zur Felseralm (1627m). Hier dem Wegweiser zur Glöcknerin in Richtung Südwest folgen. An einem nicht markierten Abzweig (Koordinaten: N47.24413 E13.50975) links weiter. Am nächsten Wegweiser ebenfalls links in den Wald. Nun auf einem extrem steilen Weg im lichten Wald höher. Der sehr steile Wegabschnitt endet erst an der Waldgrenze. Nun weniger steil vorbei an einem großen Wegkreuz. Hinter der nächsten Stufe erblickt man den Wildsee (1930m). Oberhalb vom Wildsee rechts (Westen) dem Weg bis zum nächsten Abzweig folgen. Hier links. Der Weg durchquert einen größeren Kessel. In einer kleinen Geröllrinne wieder sehr steil höher. Es folgen noch zwei weitere Geländestufen. Danach erreicht man das große Kar unterhalb des flachen Grates. Nun entweder den Markierungen folgen. Oder bei Altschneefeldern auf diesen höher. Der Weg führt zum tiefsten Punkt (ca. 2332m) am Verbindungsgrat.</p> <p>An der Hinteren Großwand Trittsicherheit nötig. Sonst einfache Wege.</p>   <p>(Link auf die Webseite)</p> <p><u>Hintere Großwand:</u> Am Grat nach rechts weiter. Am Felsaufbau der Hinteren</p>

	<p>Großwand nach links in die Flanke. Über steilere Bänder und Platten hinauf zum Grat. Hier nach rechts in wenigen Minuten über Grasflächen zum kleinen Gipfelkreuz der Hinteren Großwand (2437m).</p> <p><u>Glöcknerin:</u> Am Grat nach links und über Grasflächen zur Felszone. Durch diese in wenigen Minuten zum großen Gipfelkreuz der Glöcknerin (2433m).</p> <p><u>Abstieg:</u> wie Aufstieg.</p>
Jugend- & Familienhotel Felseralmhütte	<p>Tel. Felseralm: +43-(0)6456-7203 Bewirtet von (ca.): ganzjährig Betten: 4 Häuser für insgesamt 280 Personen www.felseralm.at</p>

Höhenprofil – Zeichenerklärung Wanderkarte



Wanderkarte

Kartendaten: © [OpenStreetMap](#)-Mitwirkende, [SRTM](#)

Kartendarstellung: © [OpenTopoMap](#) (CC-BY-SA)

Zusatzmarkierungen: Christian Engl www.christianengl.de

