


Sulzenauhütte (2191m, Stubaier Alpen)  
 Großer Trögler (2902m, Stubaier Alpen)  
 Dresdner Hütte (2308m, Stubaier Alpen)



*Sulzenauhütte*



*Dresdner Hütte*



*Großer Trögler - Blick zum Zuckerhütl  
 (Höchster Gipfel der Stubaier Alpen)*

Datum der Wanderung	22. Juli 2013
Start	Sulzenauhütte, 2191m
Ziele	Großer Trögler, 2902m - Mutterbergalm, 1725m (Stubaier Alpen)
Charakter	Der Steig über den Großen Trögler (Sulzenauhütte - Dresdner Hütte) hat auf beiden Seiten mehrere Fixseilstellen zu bieten. Sonst sind es einfache Wanderwege. Herrlicher Aussichtsberg.
Höhenunterschiede	Sulzenauhütte - Großer Trögler: 711m Großer Trögler - Dresdner Hütte: 594m Dresdner Hütte - Mutterbergalm: 583m Abstieg gesamt: 1177m
Gehzeiten	Sulzenauhütte - Großer Trögler: 2½ h Großer Trögler - Dresdner Hütte: 1½ h Dresdner Hütte - Mutterbergalm: 1½ h gesamt: 5½ h
Wegbeschreibung	Von der Sulzenauhütte dem Weg in Richtung Dresdner Hütte folgen. Nach wenigen Minuten zweigt nach rechts der Weg über den Großen Trögler ab. Geradeaus führt der Weg über das Peiljoch, 2672m, zur Dresdner Hütte. Der Weg über das Peiljoch ist kürzer. Am Abzweig also nun nach rechts (Wegweiser Großer Trögler -



Am Steig über den Großen Trögler gibt es Fixseile. Schwindelfreiheit und Trittsicherheit erforderlich.



(Link auf die Webseite)

Zuckerhütblick). Der Steig führt nun auf einer Felsrampe an den Fuß des Großen Tröglers heran. Der Weg wird ab jetzt zunehmend steiler. Über einige steile Felsstellen helfen Fixseile weiter. Der Steig bleibt weiterhin recht steil. In steilen Kehren führt der schmale Weg hinauf auf den Grat. Im Bereich des Gipfelgrates wird der Weg wieder flacher. Er biegt nun nach links hin ab und führt knapp unterhalb des Kleinen Tröglers, 2881m, vorbei. Man kann hier den Kleinen Trögler leicht mitnehmen (Steinmann am Gipfel). Nun kurzer Abstieg und weiter am Gipfelgrat. Knapp unterhalb des Großen Tröglers helfen künstliche Tritte weiter. Kurz darauf steht man am Gipfel des Großen Tröglers, 2902m (Gipfelkreuz). Fantastische Aussicht auf die umliegenden Berge, vor allem zum Sulzenaufener und Zuckerhüt.

#### Abstieg zur Dresdner Hütte:

Vom Gipfel südlich am Grat weitergehen. Der Weg führt recht bald steil hinab in die westliche Flanke und es folgen wieder Stellen mit Fixseilen. Der Weg wird kurz etwas flacher und führt in der Folge nach links hin in ein steiles Kar hinein. Im Kar wieder steiler Abstieg bis man am unteren Ende des Kares auf den Weg vom Peiljoch trifft. Ab jetzt wird es wieder recht gemütlich und man wandert der schon vom Gipfel aus sichtbaren Dresdner Hütte entgegen. Zuerst trifft man noch auf die Mittelstation Fernau der Stubaier Gletscherbahn. Von hier noch 3 Minuten Aufstieg zur Dresdner Hütte.

#### Abstieg zur Mutterbergalm:

Vor der Hütte beginnt der einfache Wanderweg. Zuerst wandert man auf Platten das Tal hinaus. Ab einer markanten Geländekante wird es steiler und man wandert in weiten Kehren in Richtung Mutterbergalm. Zum Ende der Wanderung erreicht man die Talstation der Stubaier Gletscherbahn. Ab hier gibt es eine sehr gute öffentliche Busverbindung (Linie "ST") in Richtung Neustift - Stubaital - Innsbruck. Bei meinem Besuch fuhr dieser Bus alle 30 Minuten in Richtung Innsbruck. Ich fuhr mit diesem Bus das Mutterbergtal hinaus bis zu meinem Ausgangspunkt am "Parkplatz Nürnberger Hütte".

Tipp: Unterwegs kann man vom Bus aus auf der rechten Seite bei der Grawa Alm den berühmten Grawa Wasserfall sehen.

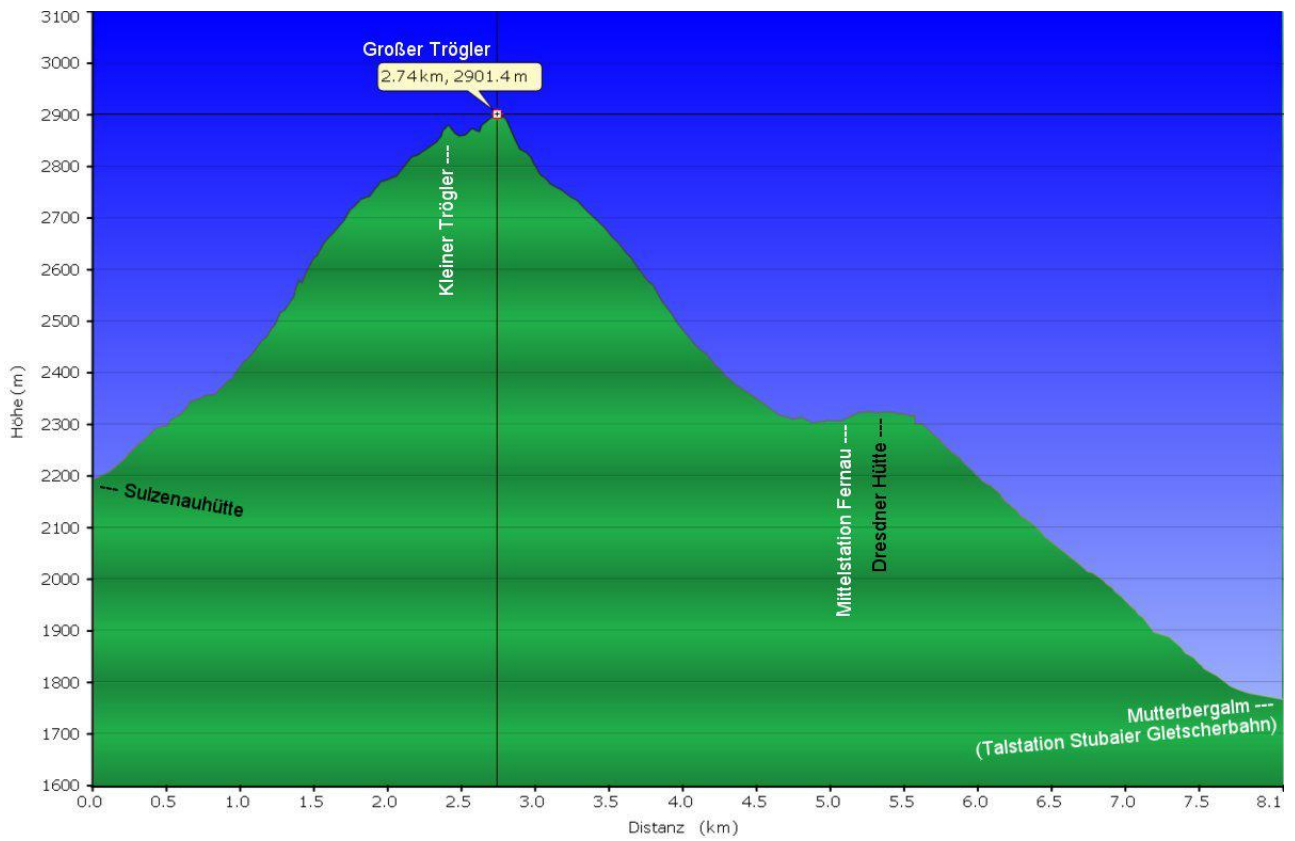
Sulzenauhütte

Tel. Hütte: +43-(0)5226-2432  
Bewirtet von (ca.): Anfang Juni - Ende September  
Betten: 40 - Matratzenlager: 100 - Notlager: 10  
[www.sulzenauhuette.at](http://www.sulzenauhuette.at)  
DAV Sektion Leipzig, Könnertstraße 98a,  
04229 Leipzig / Deutschland  
[www.alpenverein-leipzig.de](http://www.alpenverein-leipzig.de)

Dresdner Hütte

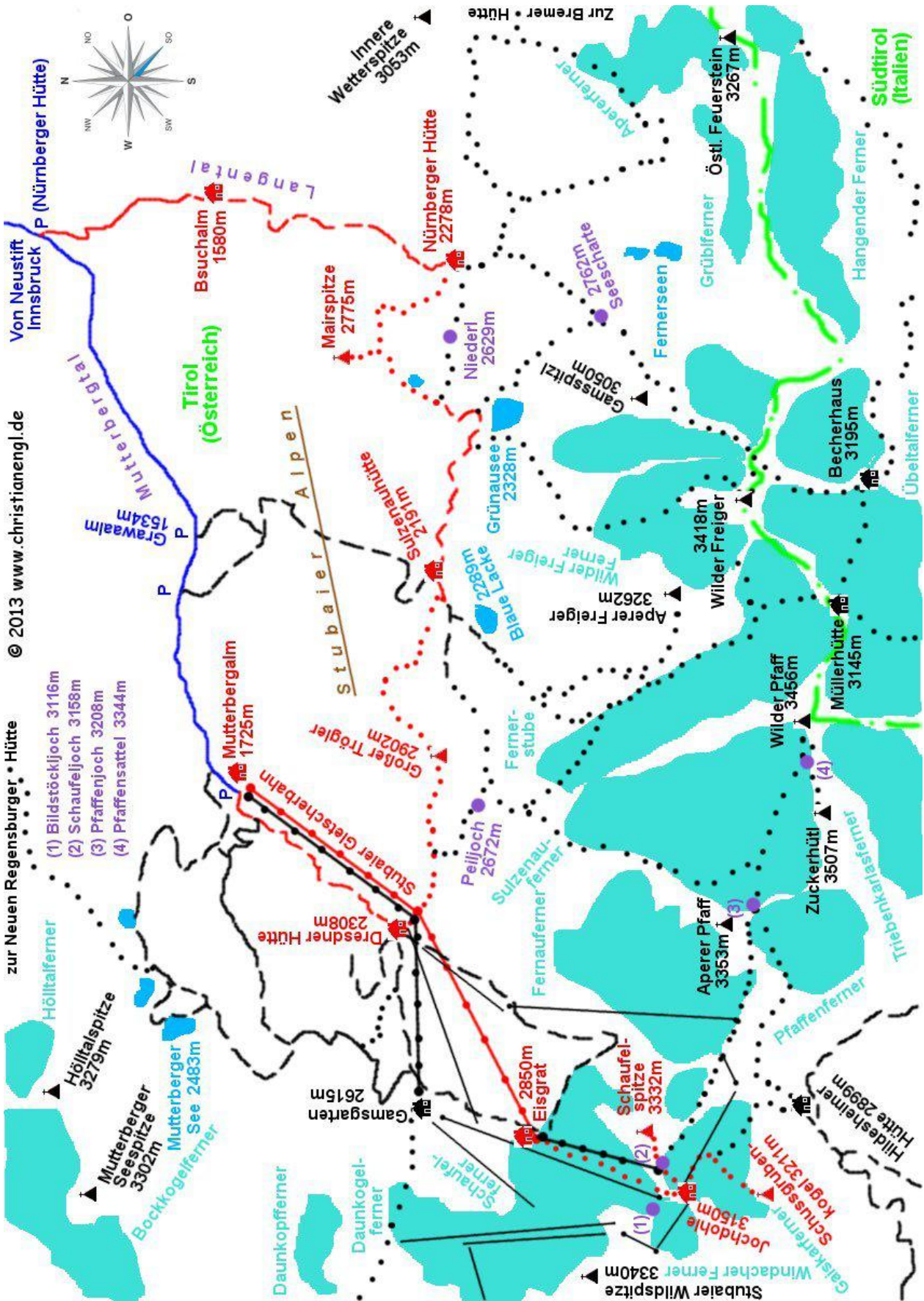
Tel. Hütte: +43-(0)5226-8112  
Bewirtet von (ca.): Ende Juni - Ende September (Sommer) und Ende Oktober - Anfang Mai (Winter)  
Betten: 140 - Matratzenlager: 10 - Notlager: 0  
[www.dresdnerhuette.at](http://www.dresdnerhuette.at)  
DAV Sektion Dresden, Reitbahnstraße 10,  
01069 Dresden / Deutschland  
[www.dav-dresden.de](http://www.dav-dresden.de)

# Höhenprofil





# Tourskizze



© 2013 www.christianengl.de

zur Neuen Regensburger • Hütte

- (1) Bildstöckjoch 3116m
- (2) Schaufeljoch 3158m
- (3) Pfaffenjoch 3208m
- (4) Pfaffensattel 3344m