




Cabane du Grand Mountet (2886m, Walliser Alpen) Cabane Petit Mountet (2142m, Walliser Alpen)



*Cabane du Grand Mountet
(Blick zum Obergabelhorn)*



*Cabane Petit Mountet
(Im Hintergr. Weg zur Cab. Grand Mountet)*

Datum der Wanderung	16. August 2002
Start	Zinal, 1675m (Val d'Anniviers)
Ziel	Cabane du Grand Mountet, 2886m (Walliser Alpen)
Charakter	Auf der Ostseite des Zinalgletschers ziemlich leicht, aber lang! Auf der Westseite des Zinalgletschers Gletscherüberquerung! Langer Anstiegsweg! Nur bei guter Sicht und Wetter über den Gletscher! Herrliche Aussicht von der Cab. Grand Mountet zum Obergabelhorn, 4063m.
Höhenunterschiede	1211m
Gehzeiten	ab Zinal 5 - 5 ½ h (zur Cab. Grand Mountet) Übergang zur Cab. Petit Mountet: 2 h (über den Zinalgletscher) Abstieg nach Zinal: 2 ¼ h
Wegbeschreibung	<div style="display: flex; align-items: center;">  <div style="margin-left: 10px;"> <p style="color: red; font-weight: bold;">Gletscher! Sehr lange Wanderung!</p> </div> </div> <div style="text-align: center; margin: 10px 0;">  </div> <p>Von Zinal eben nach Le Vichiesso, 1862m. Von hier nach links hinauf in die Hänge des Moming und unterhalb des Besso, 3668m, den Hang queren. Nach langer Querung zum Schluss über grobe Steinblöcke zur Cabane du Grand Mountet. Langer Anstieg!! Abstieg: Zurück auf gleichem Weg. Oder: (so wie ich es machte) Unterhalb der Hütte zum Zinalgletscher absteigen. Nach betreten des Gletschers leicht abfallend schräg auf die andere Seite queren. (Markierungen beachten!) Hier steil aufwärts und oberhalb des Zinalgletschers zur Cabane Petit Mountet absteigen. In Le Vichiesso erreicht man den Anstiegsweg. Langer Abstieg! --> Auch umgekehrt möglich!</p>
Cabane du Grand Mountet	Tel. Hütte: +41-(0)27-4751431 / Tel. Tal: +41-(0)27-4753500 Cabane du Grand Mountet, CH-3961 Zinal CAS Sektion Diablerets, Rue Beau-Séjour 24, CH-1002 Lausanne www.cas-diablerets.ch Bewirtet von (ca.): Ende März - Mitte Mai + Anfang Juli - Ende September Betten: 0 - Matratzenlager: 120 - Notlager: 0

Tourskizze

