

# Geisterspitze (3467m, Ortlergruppe)

(ital.: Punta degli Spiriti)



## Ebenferner – Sommerskigebiet Stilfser Joch (Ortlergruppe)



*Blick über den Ebenferner*

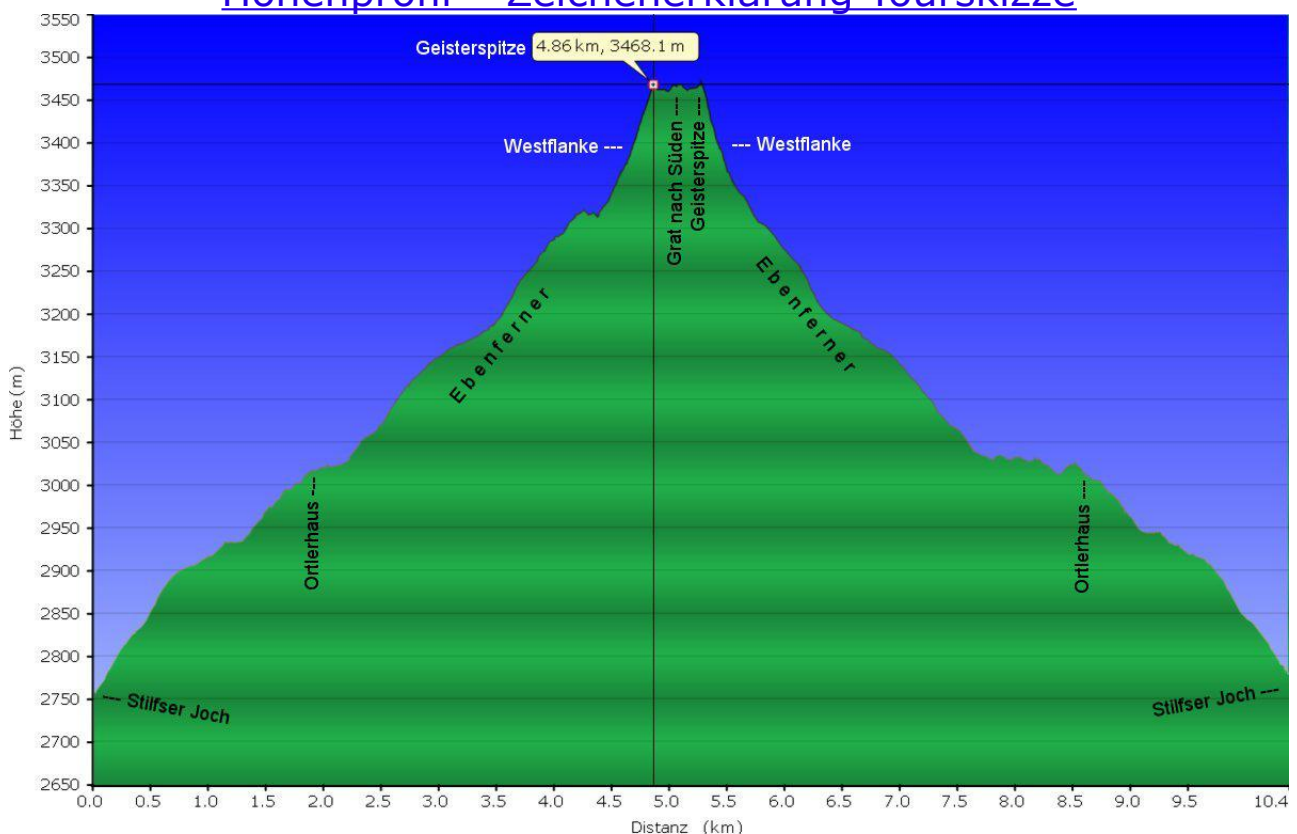


*Blick von Süden zum Gipfel*

Datum der Wanderung	23. August 2018
Start	Stilfser Joch, 2758m
Ziel	Geisterspitze, 3467m (Ortlergruppe)
Charakter	Relativ kurze Bergtour in großer Höhenlage. Die Bergtour führt längere Zeit über einen, meist harmlosen und relativ flachen Gletscher. Es gibt dort immer eine gesicherte Spur (für die Skifahrer). Der Weg führt durch das Sommerskigebiet. Daher ist immer mit Skifahrer zu rechnen. Die Westflanke ist voll mit losem Geröll. Ab Ortlerhaus keine Markierungen.
Höhenunterschied	Stilfser Joch - Geisterspitze: 709m
Gehzeiten	Stilfser Joch - Ortlerhaus: 1 h Ortlerhaus - Geisterspitze: 1¼ h <a href="#">Geisterspitze - Stilfser Joch: 1½ - 2 h (Abstieg)</a> Gesamt: 4¼ - 5 h
Wegbeschreibung	<p></p> <p>Auf dem Ebenferner gibt es vereinzelt Spalten (abseits der Skipisten). Normal keine Steigeisen notwendig. Sehr mühsamer Schlusssaufstieg auf den Gipfel.</p> <p></p> <p>(Link auf die Webseite)</p> <p>Vom Stilfser Joch (Westseite) den Weg Richtung Monte Scorluzzo / Trincerone nehmen. Zuerst steil (auf einem Fahrweg) hinauf zum Passo delle Platigliole, 2908m. Hier links weiter zur Mittelstation Trincerone, 3030m (Ortlerhaus). Hier nun auf der rechten Seite weiter auf der Trasse der Skifahrer. Auf oder neben der Gletschertrasse gehen. Achtung: Hier gibt es auch Spalten! Man quert den unteren Teil des Ebenfernens nach links in Richtung Bergstation am Rifugio Livrio, 3174m. Man kann aber schon vorher nach rechts auf den flachen Gletscher ausweichen (und nicht zum Rifugio Livrio gehen). Weiter in direkter Linie auf die Geisterspitze zugehen. Falls man ein wenig abseits der Skipiste geht sollte man aber auf Spalten achten. Sie sind selten, aber doch vorhanden. Es folgt eine steilere Stufe auf dem Ebenferner. Dahinter steuert man auf den Westgrat der Geisterspitze zu. Der Einstieg zur Westflanke befindet sich an der unteren Liftstation. Vom oberen Rand des Gletschers steuert man über lockere Felsen die Liftstation an. Hier dann am besten zur oberen Liftstation weiter. Am besten nicht nach rechts in die Flanke ausweichen. Dort sind die Felsen noch lockerer als auf dem direkten Weg zum Gipfel. Oberhalb der oberen Liftstation</p>

	<p>erkennt man so etwas wie eine Pfadspur. Hier nun in Kehren einer schwer erkennbaren Spur folgen. Keine Markierungen. Achtung: Der ganze, recht steile Hang (Westflanke) besteht praktisch nur aus losem, rutschigen Gestein. Nach sehr mühsamen Aufstieg erreicht man den Gipfel der Geisterspitze, 3467m, mit einem Konstrukt aus Metall. Man kann auch noch ein wenig auf dem Südgrat weitergehen in Richtung Punta del Cristal, 3450m.</p> <p><u>Abstieg: wie Aufstieg.</u></p>
Seilbahnen Stilsfer Joch	<p>Tel.: +39-0342-903780 (Büro Bormio) oder +39-0342-903223 (Büro Stilsfer Joch)  S.I.F.A.S. S.p.A. Società Impianti Funiviari Allo Stelvio (Seilbahnen Stilsfer Joch)  <a href="http://www.passostelvio.eu">www.passostelvio.eu</a></p>
Hotel Baita Ortler (Ortlerhaus, 3028m)	<p>Tel.: +39-0342-903232  <a href="http://www.baitaortler.net">www.baitaortler.net</a></p>

## Höhenprofil – Zeichenerklärung Tourskizze



# Tourskizze

