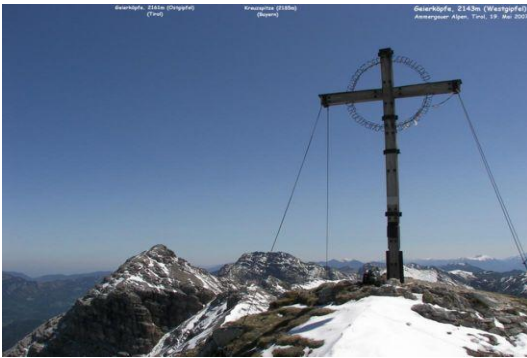



## Geierköpfe (Westgipfel-2143m, Ammergauer Alpen)



*Geierköpfe (Westgipfel)  
Links der Ostgipfel  
Hinten die Kreuzspitze (Bayern)*



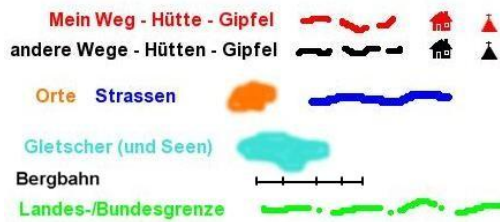
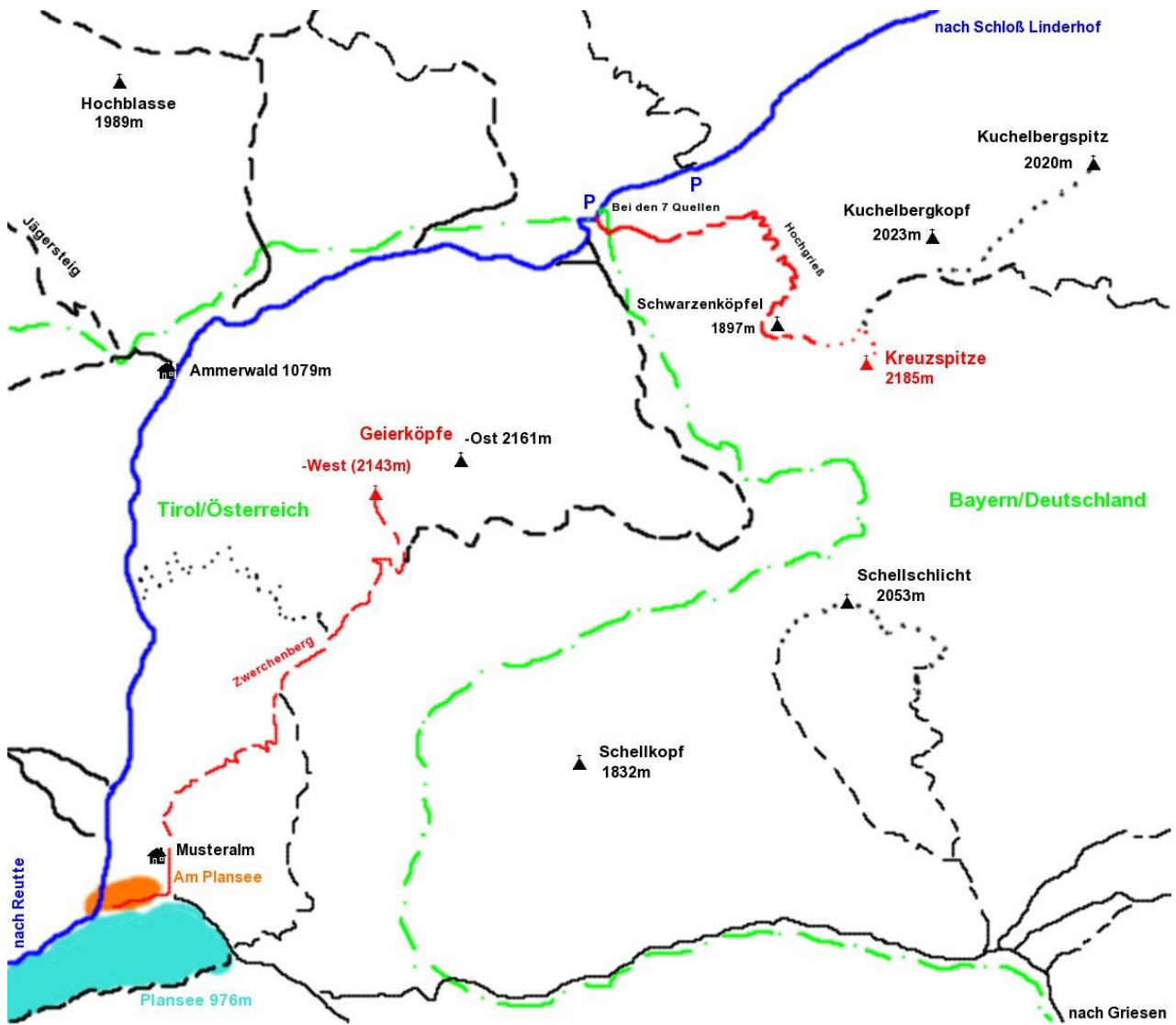
*Geierköpfe (Westgipfel)*

Datum der Wanderung	19. Mai 2007
Start	Am Plansee, 976m (zwischen Schloss Linderhof/Bayern und Reutte/Tirol)
Ziel	Geierköpfe (Westgipfel), 2143m (Ammergauer Alpen)
Charakter	Bergtour auf unterschiedlichsten Wegen (von sehr steil bis ganz flach). Eine kurze Kletterei: Stufe I+
Höhenunterschiede	1167m
Gezeiten	Aufstieg: 3 – 3 ½ h Abstieg: 1 ½ - 2 h
Wegbeschreibung	<p>Vom Parkplatz am Plansee durch den Campingplatz am Nordende des Sees entlang und nach links zur Musteralm. Vor der Alm rechts auf dem Weg hinein in den Wald. Bei der Sandreisse im Wald rechts hinauf in die Sandreisse (schlechte Wegerkennung). Man quert das steinige Feld nach links und steigt teilweise sehr steil und mühsam hinauf auf den Zwerchenberg, 1600m. Hier in NO-Richtung leicht absteigend durch den Wald zur Zwerchenbergalpe. Hier wird der Weg wieder teilweise steil und in einigen Kehren erreicht man teilweise im Bachbett und Latschenfeldern das Kreuzjöchl, 1900m. Nun entlang auf dem sonnigen Südgrat hinauf auf den Westgipfel der Geierköpfe, 2143m. Hier muss man auch <b>eine kurze Kraxelstelle überwinden! (Stufe: I+)</b> Wer will (und es sich zutraut!), kann auch noch zum wilderen Ostgipfel, 2161m, hinübersteigen.</p> <p><b>Abstieg: wie Aufstieg.</b></p>



**Eine kurze Kletterstelle  
unterhalb des Gipfels**

# Tourskizze



## Höhenprofil

Kein Höhenprofil vorhanden