



Furkelspitze (3004m, Ortlergruppe, Piz Costainas) Furkelhütte (2153m, Ortlergruppe, Rifugio Forcola)



*Furkelspitze (rechts)
Furkeltal-Furkeljoch (Mitte)*

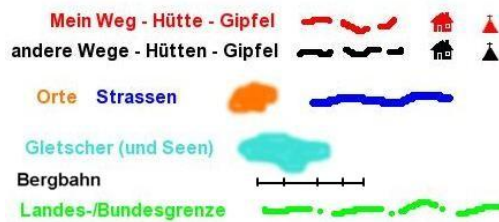
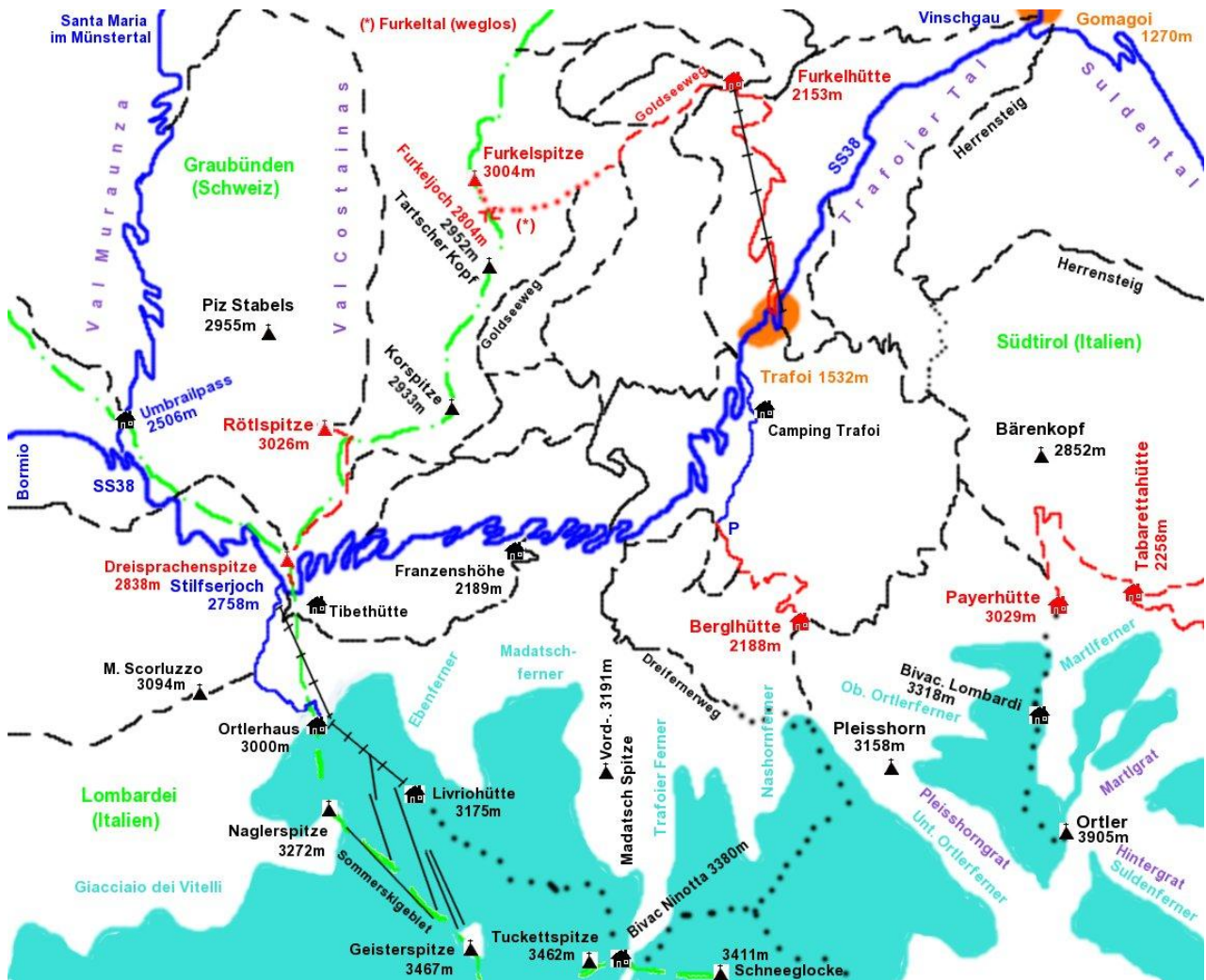


Furkelhütte

Datum der Wanderung	22. August 2007
Start	(Trafoi, 1532m) - Furkelhütte, 2153m
Ziel	Furkelspitze (Piz Costainas), 3004m (Ortlergruppe)
Charakter	Von der Furkelhütte bis zum Abzweig in das Furkeltal leichte Bergwanderung. Ab Abzweig ins Furkeltal weglos, ohne Markierungen hinauf zum Furkeljoch, 2804m. Ab Furkeljoch nur für erfahrene, sehr trittsichere Berggeher! Teilweise ausgesetzt! Schwach markiert.
Höhenunterschiede	Furkelhütte - Furkelspitze: 851m (Aufstieg) Furkelspitze - Trafoi: 1472m (Abstieg)
Gehzeiten	Furkelhütte - Furkelspitze: 2 ½ - 3 h (Aufstieg) Furkelspitze - Trafoi: 3 - 3 ½ h (Abstieg)
Wegbeschreibung	<p></p> <p>Im Furkeltal weglos, keine Markierungen! Der Gipfelaufbau ist nur für erfahrene, sehr trittsichere Berggeher geeignet! Gefährlich bei Nässe!</p> <p>In Trafoi Bergfahrt mit dem Sessellift Trafoi zur Furkelhütte, 2153m. (Oder zu Fuß. Aufstieg ca. 1 ½ - 2 h zusätzlich) Ab der Furkelhütte nach links zur Liftrasse. (Nicht den kleinen Weg wählen, sondern den linken breiten Weg!). Nach der Hinweistafel ("Goldseeweg Nr. 20") ziemlich flach durch einen kleinen Wald Richtung Südwest. Kurz vor Erreichen einer kleinen Hochebene (ca. 2320m) wird der Weg kurz relativ steil und biegt nach Süden hin ab. Man erreicht jetzt die Hochebene. Hier zieht jetzt rechterhand das Furkeltal herab. (Kein Wegweiser!) Ab jetzt steigt man weglos und ohne Markierungen in das Furkeltal. Über größere Felsbrocken geht es nun das Furkeltal (eher rechts halten) bis hinauf zum Furkeljoch, 2804m. Bei Nebel leichte Orientierungsprobleme! Ab dem Joch wieder schwache Markierungen und Pfadspur. In leichter Kletterei, teilweise ausgesetzt, klettert man die sehr steile Bergflanke aufwärts. Vorsicht bei Nässe auf den sehr steilen Grasflanken!</p> <p>Abstieg: bis Furkelhütte wie Aufstieg. Ab der Furkelhütte hinter</p>

	der Bergstation auf Weg Nr. 17 durch den Wald, öfters die Liftrasse querend, auf guten Wanderweg hinab nach Trafoi.
Furkelhütte (Rifugio Forcola)	Tel. Hütte: +39-(0473)-611577 Tel. Seilbahn Sulden: +39-(0473)-613047

Tourskizze



Höhenprofil

