

## Festkogel (3038m, Ötztaler Alpen)



*Festkogel (Blick zum Granatenkogel)*

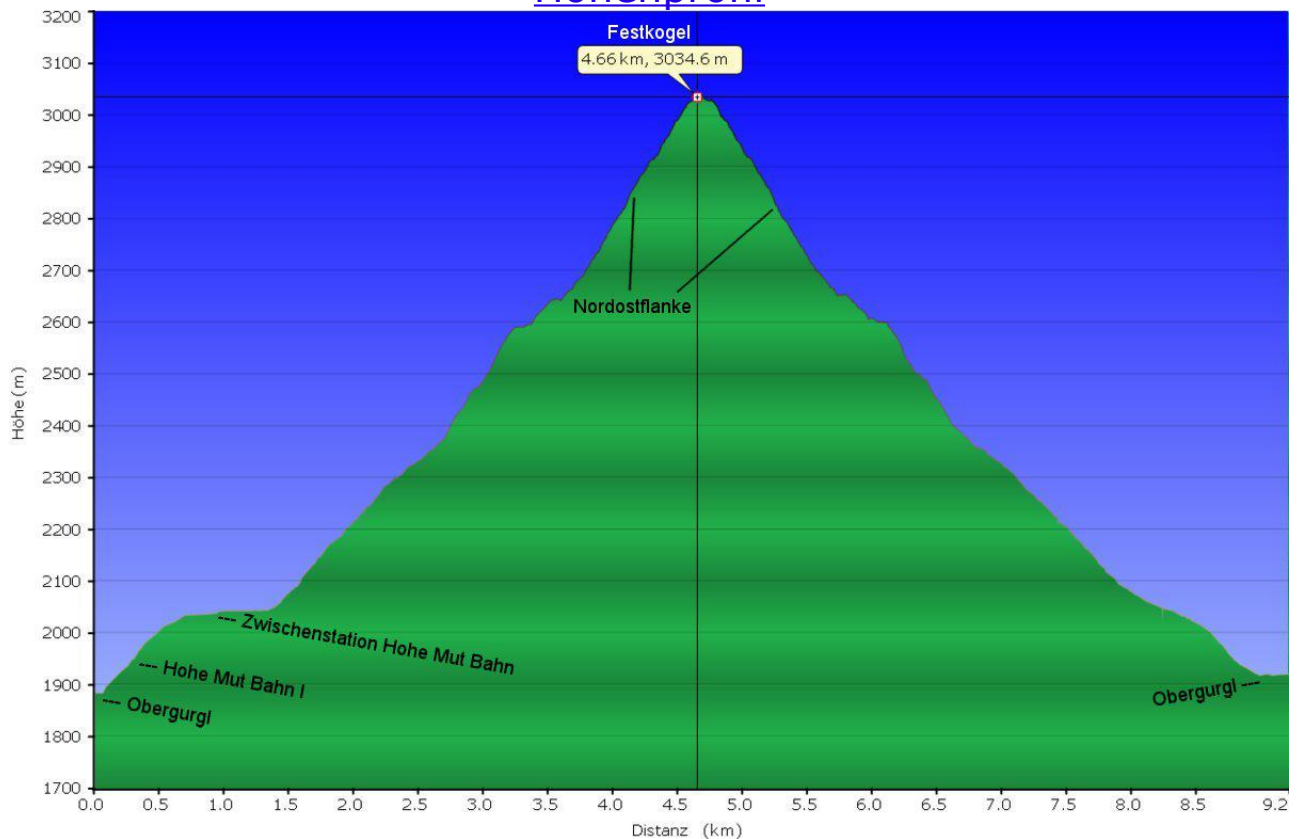


*Festkogel*

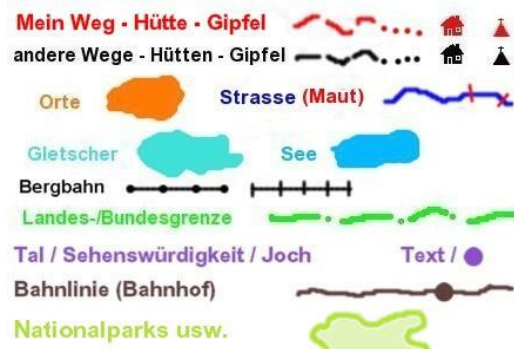
Datum der Wanderung	13. August 2016
Start	Obergurgl, 1907m (Bergstation Hohe Mut Bahn I, ca. 2060m)
Ziel	Festkogel, 3038m (Ötztaler Alpen)
Charakter	Bergwanderung auf meist einfachen Wegen. Am ersten Abschnitt Seilbahnunterstützung möglich (Hohe Mut Bahn I). Es gibt auch steilere Abschnitte. Man befindet sich die meiste Zeit in einem Skigebiet. Weg eher selten begangen. Achtung: Die Wegfindung ist zeitweise nicht ganz einfach. (Markierungen unter Gras versteckt, oder nicht wirklich vorhanden). Vor allem im mittleren Abschnitt in der Nähe der Seilbahnen.
Höhenunterschiede	Obergurgl - Mittelstation Hohe Mut Bahn: 153m Mittelstation Hohe Mut Bahn - Festkogel: 978m Gesamt: 1131m
Gehzeiten	Obergurgl - Mittelstation Hohe Mut Bahn: ½ h (oder Seilbahn) Mittelstation Hohe Mut Bahn - Festkogel: 3 ½ h Gesamt: 4 h (Aufstieg) <b>Festkogel - Obergurgl: 2 ½ h (Abstieg)</b>
Wegbeschreibung	<div style="display: flex; align-items: flex-start;"> <div style="flex: 1;">  <p style="color: red; font-weight: bold;">Im mittleren Abschnitt Wegfindung nicht ganz einfach. Skigebiet.</p>  <p>(Link auf die Webseite)</p> </div> <div style="flex: 2;"> <p>Von einem der kostenpflichtigen Parkplätze in Obergurgl (am besten den neben der Kirche) zum südlichen Ortsende. Hier auf einer Fahrstraße (oder über die Wiese) hinauf zur Mittelstation der Hohe Mut Bahn I. (Oder Seilbahnfahrt zur Mittelstation. Erste Teilstrecke der Bahn). Am Ausgang hinüber zu dem Fahrweg. Ein kurzes Stück auf dem Fahrweg nordöstlich gehen. Nach ca. 200 Meter zweigt dort nach rechts der Wanderweg Nr. 25 zum Festkogel ab. Nun in fünf weiten Kehren den Hang hinauf zur Plattachbahn. Hier verliert sich kurzzeitig der Weg. Am besten vor der Station über die Wiese den Hang hinauf. Man quert hier öfter die Skipisten. Am besten knapp rechts der Bahn halten. In diesem Bereich ist die Wegfindung nicht eindeutig. Man muss hinauf zur nächsten Station der Bahn. Vor der Mittelstation der Plattachbahn nach rechts vorbei unter einer Steinmauer (künstlicher See). Ab jetzt ist die Wegfindung wieder einfacher. Es geht nun meist wieder steiler neben einem kleinen Grat entlang. (Die Skipisten befinden sich nun links vom Wanderer). Nun in mäßiger Steilheit den Felshang empor. Oben kann man</p> </div> </div>

	<p>eine große Eisenstange erkennen. An der dieser Stange vorbei und hinauf zum kurzen und wenig ausgeprägten Gipfelgrat. Nun noch wenige Schritte hinüber zum Steinmann auf dem Festkogel, 3038m.</p> <p>Abstieg: wie Aufstieg. Von der Mittelstation am besten das kurze Stück nach Obergurgl zu Fuß.</p>
<p>Luftgesellschaft Obergurgl - Hochgurgl:</p>	<p>Tel.: +43-(0)5256-6396</p>

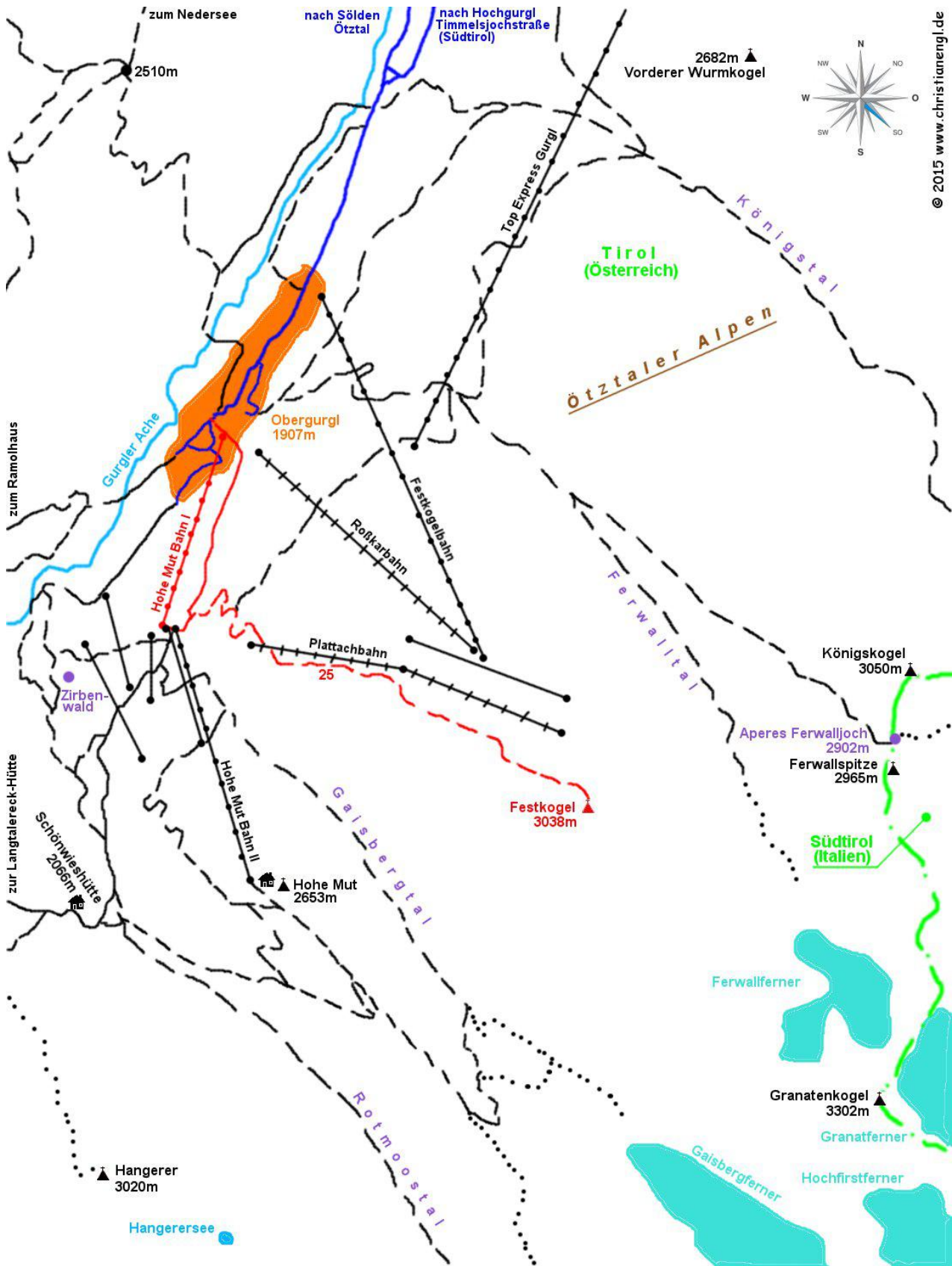
## Höhenprofil



## Zeichenerklärung



# Tourskizze



© 2015 www.christianengl.de