



## Cabane Francois-Xavier Bagnoud (à Panossière) (2645m, Walliser Alpen) Col des Otanes (2848m, Walliser Alpen)



*Cabane Francois-Xavier Bagnoud  
Blick zum Grand Combin (4314m)  
Glacier de Corbassière*

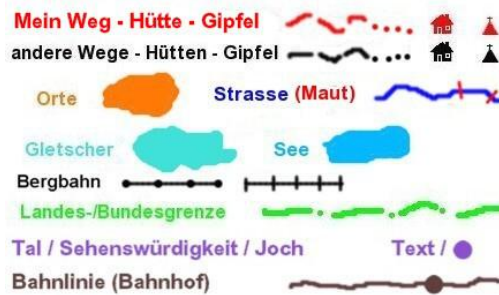


*Am Col des Otanes  
Blick zum Grand Combin (4314m)  
Glacier de Corbassière*

Datum der Wanderung	16. August 2003
Start	Mauvoisin, 1840m (Val de Bagnes) – unterhalb des Lac de Mauvoisin
Ziele	Cabane Francois-Xavier Bagnoud à Panossière, 2645m Col des Otanes, 2848m (höchster Punkt der Wanderung)
Charakter	Guter markierter Wanderweg, ab Col des Otanes folgt ein Abstieg zur Hütte.
Höhenunterschiede	Mauvoisin - Col des Otanes: 1008 m Aufstieg Col des Otanes - Cabane F.X.B.: 203 m Abstieg
Gehzeiten	Mauvoisin - Col des Otanes ca. 3 ½ - 4 h Col des Otanes - Cabane F.X.B. ca. 30 Min.
Wegbeschreibung	<div style="display: flex; align-items: flex-start;"> <div style="flex: 1; text-align: center; margin-right: 10px;">  </div> <div style="flex: 4;"> <p>Vom Parkplatz beim Restaurant Mauvoisin, 1840m, unterhalb der Staumauer des Lac de Mauvoisin, 1961m, geht man auf der Straße noch ein Stückchen höher und zweigt rechts ab. Von hier geht es in steilen kurzen Serpentina eine Felsstufe hoch. Von der letzten Serpentine guter Blick auf den Lac de Mauvoisin. Von nun an quert der Weg leicht ansteigend den Karkessel Les Tsantons und überquert einige Gletscherabflüsse des Glacier de Bocheresse. Kurze Zeit später steht man an der Alp La Chaumette, 2294m. Jetzt folgt eine weitere Steilstufe höher in die nächste Karmulde welche vom Col des Otanes herunterzieht. Der Weg führt in dem Kessel nun Richtung Südwest hoch in das Col des Otanes, 2848m. Evtl. sind einige Schneefelder zu überqueren. Links ist der sehr kleine Glacier de Otanes zu sehen. Der Weg quert eine weitere Geröllhalde zu einem kleinen Sattel, 2880m. Hier hat man eine schöne Sicht zum Grand Combin, 4314m und zum langen Glacier de Corbassière. Jetzt folgt noch ein gut 20 minütiger Abstieg in einigen Kehren runter zur Cabane Francois-Xavier Bagnoud, 2645m, welche auf der östlichen Seitenmoräne des Glacier de Corbassière liegt.</p> <p style="color: blue;"><a href="#">Abstieg: Zurück auf gleichem Weg.</a></p> </div> </div>

Cabane Francois-Xavier  
Bagnoud (à Panossière)

Tel. Hütte: +41-(0)27-7713322  
Francois-Xavier Bagnoud International, 44 rue de Lausanne,  
CH-1201 Geneva  
[www.cabane-fxb-panossiere.ch](http://www.cabane-fxb-panossiere.ch)  
[www.fxb-panossiere.com](http://www.fxb-panossiere.com)  
Bewirtet von (ca.): Mitte März - Mitte Mai + Ende Juni - Ende  
September  
Betten: 103 - Matratzenlager: 0 - Notlager: 0



# Tourskizze

