



Bovalhütte SAC (2495m, Bernina-Alpen) (Chamanna da Boval, CAS)



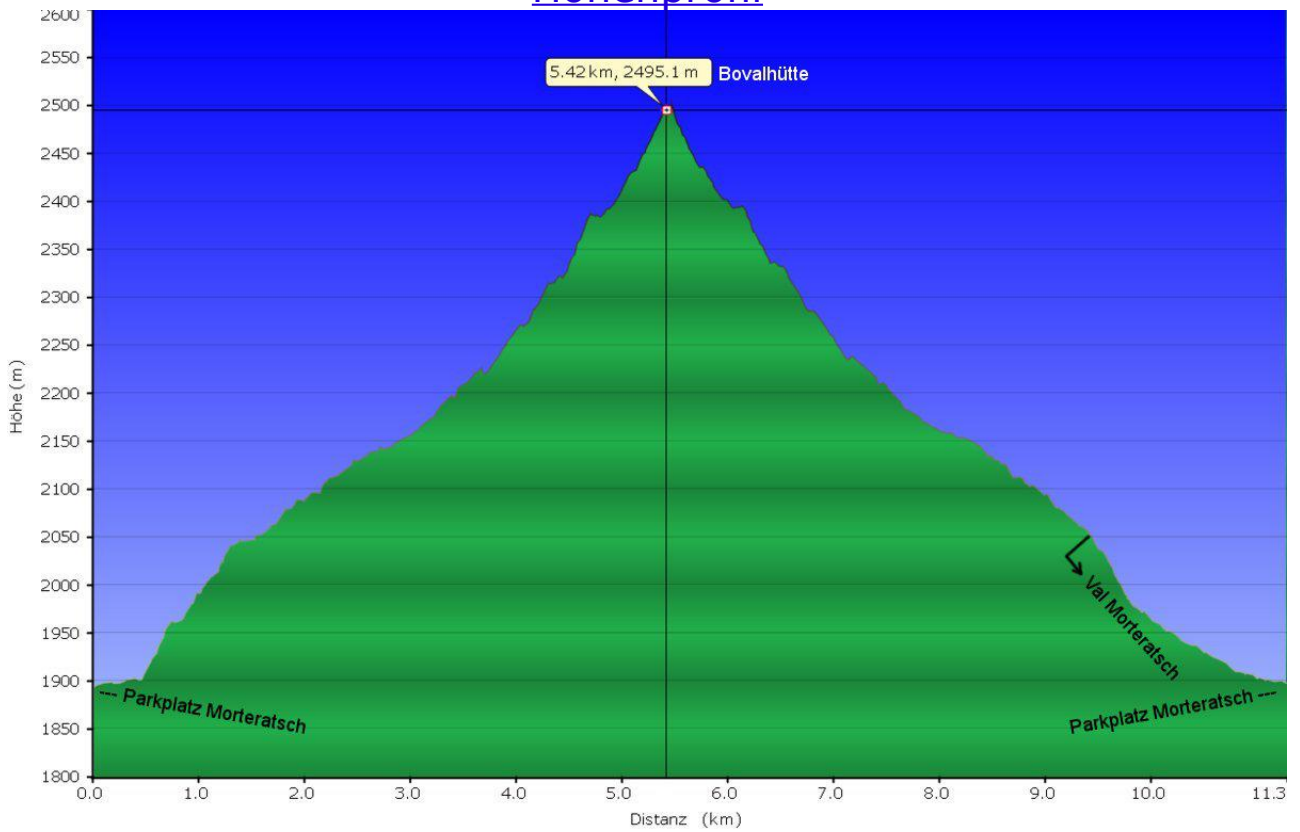
Bovalhütte (mit Munt Pers)



Bovalhütte (mit Morteratschgletscher)

Datum der Wanderung	20. Juli 2019
Start	(Hotel) Morteratsch, 1896m
Ziel	Bovalhütte - Chamanna da Boval, 2495m (Bernina-Alpen)
Charakter	Bergwanderung auf einfachen und schönem Wanderweg. Es gibt nur eine kurze versicherte Stelle.
Höhenunterschied	Morteratsch - Bovalhütte: 599m
Gehzeiten	Morteratsch - Bovalhütte: 2 h Bovalhütte - Morteratsch: 2 h (Abstieg über Val Morteratsch)
Wegbeschreibung	<div style="display: flex; align-items: center;"> <div style="flex: 1;">  <p>(Link auf die Webseite)</p> </div> <div style="flex: 2;"> <p>Fahrt zum Hotel Morteratsch (1896m, Parkplatz). Von hier über die Schienen der Rhätischen Bahn. Kurz dahinter nach rechts abzweigen (Wegweiser). Nur steiler durch lichten Hochwald hinauf. In der Folge verläuft der Weg in fast gerader Wegführung auf der rechten Hangseite taleinwärts. Der Weg ist nun nur mehr mäßig steil. Eine kurze Steilstufe wird mit paar Kehren und Seilsicherungen überwunden. Unterhalb der Hütte eine Rechtsbiegung und man erreicht die Bovalhütte (2495m) von der hinteren Seite.</p> <p><u>Abstieg:</u> wie Aufstieg mit folgender Variante: Kurz vor Chünetta (2050m, Aussichtspunkt 5 min) zweigt nach rechts ein Weg ab (Wegweiser „Vadret da Morteratsch“). Diesen Weg nehmen und man erreicht nach kurzer Zeit den Gletscherweg unten um Tal. Hier nach links und zurück nach Morteratsch (1896m).</p> </div> </div>
Bovalhütte	<p>Tel. Hütte: +41-81-8426403 Bewirtet von (ca.): Mitte Juni - Mitte Oktober (Sommer) und Ende März - Anfang Mai (Winter) Betten: 100 - Matratzenlager: 0 - Notlager: 40 (Winterraum) www.boval.ch SAC (Schweizer Alpen Club) Sektion Bernina www.sac-bernina.ch</p>

Höhenprofil



Zeichenerklärung Tourskizze



Tourskizze

