


## Rinnkendlsteig Archenkanzel (1346m, Berchtesgadener Alpen) Kührointhütte (1420m, Berchtesgadener Alpen)



*St. Bartholomä - Archenkanzel*



*Blick von der Archenkanzel - Königssee*

Datum der Wanderung	7. Juli 2016
Start	Königssee, 608m - (Schiffahrt) - St. Bartholomä, 608m
Ziel	Aussichtspunkt Archenkanzel, 1346m (Berchtesgadener Alpen)
Charakter	Bergtour mit einigen seilversicherten Stellen am Rinnkendlsteig. Teilweise auch Holztreppen. Absturz- und Steinschlaggefahr. Herrlicher Blick auf den Königssee. Im Übrigen einfache Bergwege.
Höhenunterschiede	St. Bartholomä - Archenkanzel: 738m Archenkanzel - Kührointhütte: 74m Gesamt: 812m
Gehzeiten	St. Bartholomä - Archenkanzel: 3¼ h Archenkanzel - Kührointhütte: 30 min Kührointhütte - Königssee: 2¼ h (Abstieg) Gesamt: 6 h
Wegbeschreibung	<p>Vom großen gebührenpflichtigen Parkplatz am Königssee in wenigen Minuten zur Schiffsanlegestelle am Königssee gehen. Erste Abfahrt in der Hauptsaison (ca. Ende Juni - Mitte September) um 8.00 Uhr. Nach ca. 35 Minuten Fahrt auf dem Königssee (mit dem berühmten Echo vom Königssee) erreicht man den Ausgangspunkt in St. Bartholomä.</p> <p>Nun entlang am Seeufer (Wegweiser Archenkanzel - Kührointalm, vorbei an der Holzhütte der Ostwand-Bergsteiger). Der Weg führt einige Zeit am Seeufer entlang bis er direkt in den Wald leitet und anzusteigen beginnt. Der Steig führt relativ steil in Kehren den Wald hinauf bis er eine baumlose Flanke erreicht. Der Rinnkendlsteig wird nun zunehmend felsiger. Man steigt den Hang mit Hilfe einiger Seilsicherungen und auch Holztreppen empor. Wirklich schwierig wird es aber an keiner Stelle. (In mancher Literatur wird er als sehr schwierig eingestuft. Meines Erachtens ist der Rinnkendlsteig nicht wirklich schwer. Es gibt aber eine latente Absturzgefahr und auch mal Steinschlag. Aber jeder geübte Bergwanderer sollte ihn eigentlich problemlos bewältigen können). Bis jetzt war der Steig sehr aussichtsreich mit tollem Blick auf den Königssee. Er führt nun den Hang</p>



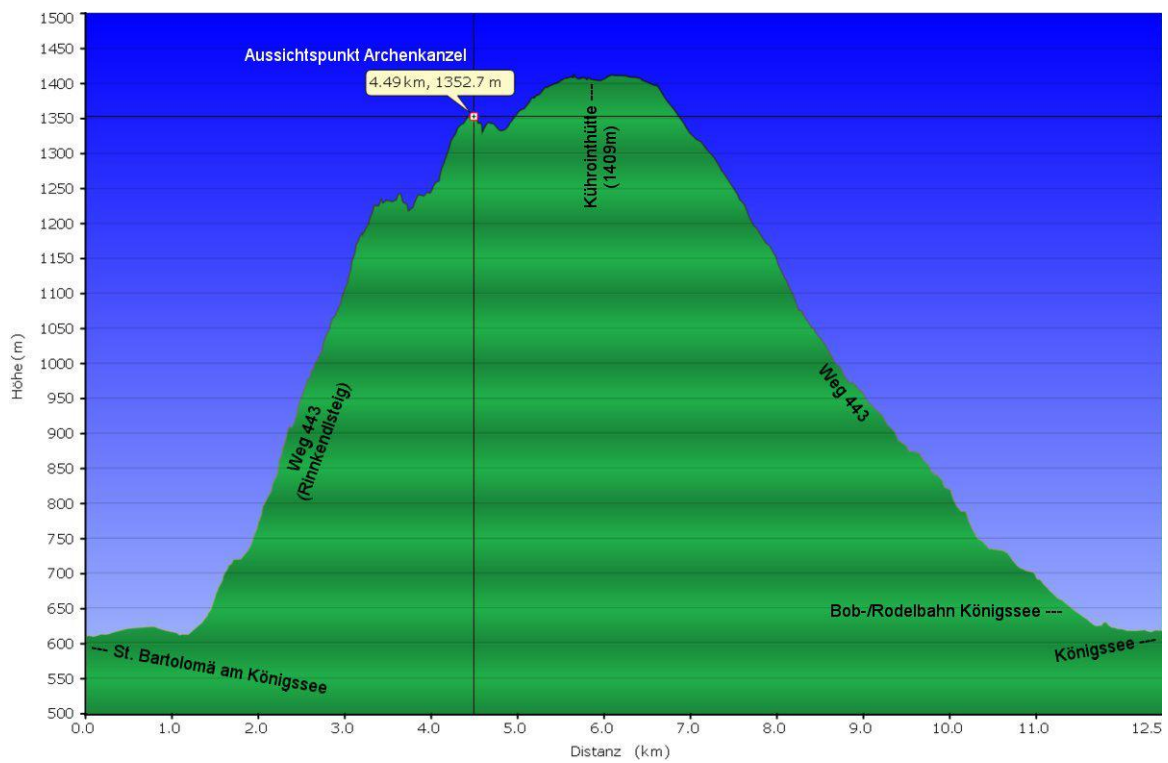
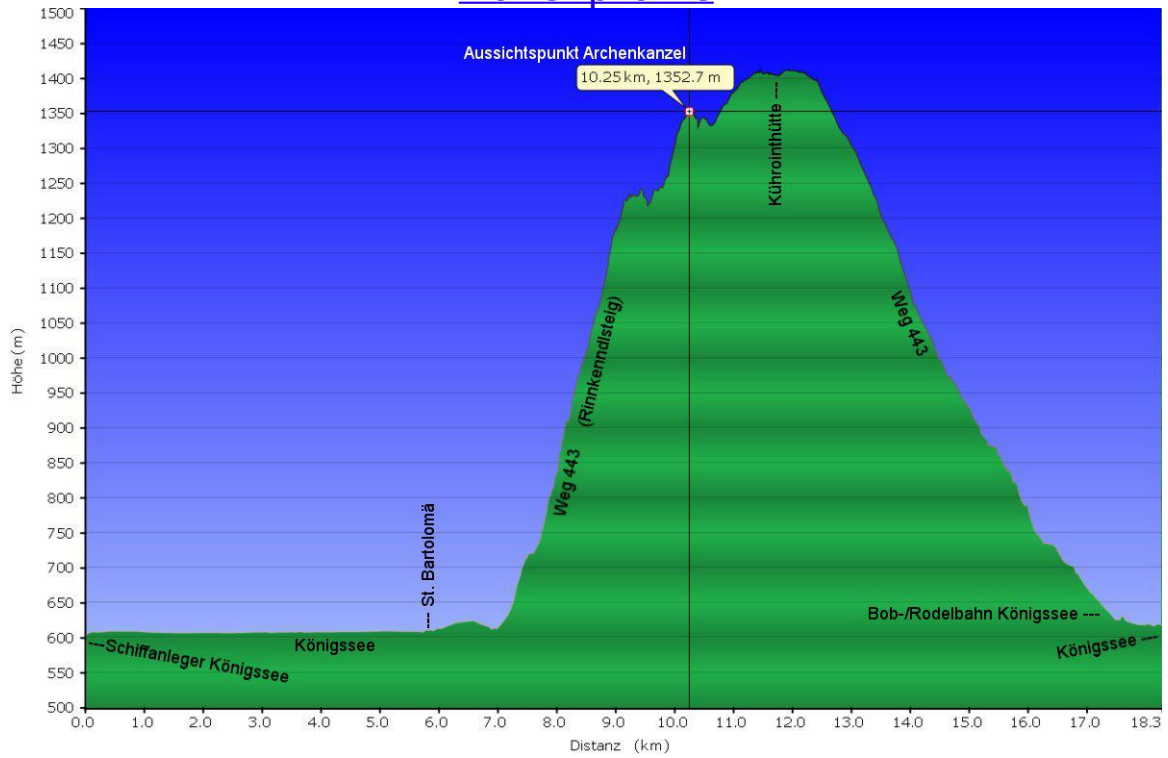
Der Rinnkendlsteig verlangt Trittsicherheit und Schwindelfreiheit. Einige versicherte Stellen (Seile, Holztreppen). Absturzgefahr.



(Link auf die Webseite)

	<p>querend weiter, sogar ein wenig an Höhe verlierend. Man erreicht eine steile Rinne die man wieder aufsteigen muss. Die Aussicht ist nun recht eingeschränkt. Der Weg schlängelt sich nun recht grob durch den Wald hinauf bis man eine flache Hochebene erreicht. Am nächsten Wegweiser nach rechts und in wenigen Minuten leicht abfallend zum herrlichen Aussichtspunkt Archenkanzel, 1346m.</p> <p>Zur Kührointhütte geht man wieder zurück zum Abzweig. Aber jetzt geradeaus weiter. Der Weg führt nun ziemlich direkt und nicht recht steil durch den Wald zur Kührointhütte, 1420m.</p> <p><u>Abstieg:</u>  Von der Kührointhütte, 1420m, dem Wegweiser Nr. 443 (Richtung Königssee) folgen. Zuerst kommt man an einem Waldstück vorbei, dessen Bäume wohl abgestorben sind. Der Weg führt nun einige Zeit im Wald hinab. Oft mit guter Sicht hinüber zum mächtigen Göllstock. Der Weg erreicht schließlich den Klingerbach südlich des Grünsteins. Hier kann man meistens Kletterer beobachten auf den Klettersteigen am Grünstein. Auf dem weiteren Abstieg erreicht man bald die Eisarena Königssee (Bob- und Rodelbahn). Beim Abstieg zum Königssee nimmt man am besten die geteerten Wege neben der Bobbahn. So kann man sich nebenbei noch die Bobbahn ansehen. Hier kann man direkt an die Bahn gehen und alles ansehen. Das Ende der Bobbahn liegt fast direkt am Königssee. Man muss aber noch ein wenig auf der westliche Seite gehen da man hier nicht direkt auf das andere Ufer kommt. Nach ein paar Minuten erreicht man die Brücke über den nördlichen Ausläufer des Königssees und kann so zurück zum Parkplatz gehen.</p>
Kührointhütte	<p>Tel. Hütte: +49-(0)171-3533369  (am besten zwischen 11.00 - 12.00 Uhr)  Bewirtet von (ca.): Mai - Ende Oktober  Betten: vorhanden - Matratzenlager: vorhanden  <a href="http://www.kuehroint.com">www.kuehroint.com</a></p>
St. Bartholomä (Gaststätte)	<p>KEINE Übernachtungsmöglichkeit!  Tel.: +49-(0)8652-964937  <a href="http://www.bartholomae-wirt.de">www.bartholomae-wirt.de</a></p>

# Höhenprofile



# Tourskizze - Zeichenerklärung

