Anhalter Hütte (2038m, Lechtaler Alpen)
Steinjöchl (2198m, Lechtaler Alpen)

Steinjöchl (Blick nach Süden)

Anhalter Hütte

Datum der Wanderung	10. September 2012
Start	Hahntennjoch, 1894m
Ziel	Anhalter Hütte, 2038m (Lechtaler Alpen)
Charakter	Einfache Bergwanderung, für Kinder sehr gut geeignet
Höhenunterschiede	Hahntennjoch - Steinjöchl: 304m Steinjöchl - Anhalter Hütte: 160m (Abstieg)
Gehzeit	Hahntennjoch - Anhalter Hütte: 1½ h
Wegbeschreibung	Vom Parkplatz am Hahntennjoch auf der nördlichen Straßenseite entlang des Hanges unterhalb des Falschen Kogels hinauf in das Steinjöchl, 2198m. Auf der anderen Seite sehr gut gesicherter Abstieg in den Felsen und später in einer weiten Rechtsschleife zur dann sichtbaren Anhalter Hütte. Am Schluß kurzer Aufstieg zur Anhalter Hütte, 2038m. Abstieg: wie Aufstieg.
Anhalter Hütte	Tel. Hütte: +43-(0)660-6647428 Bewirtet von (ca.): Mitte Juni - Ende September (je nach Schneelage) Betten: 14 - Matratzenlager: 75 - Notlager: 9 www.anhalter-huette.de DAV Sektion Oberer Neckar, Stadionstraße 60, 78628 Rottweil / Deutschland www.dav-obererneckar.de

© 2021 Christian Engl www.christianengl.de

Höhenprofil

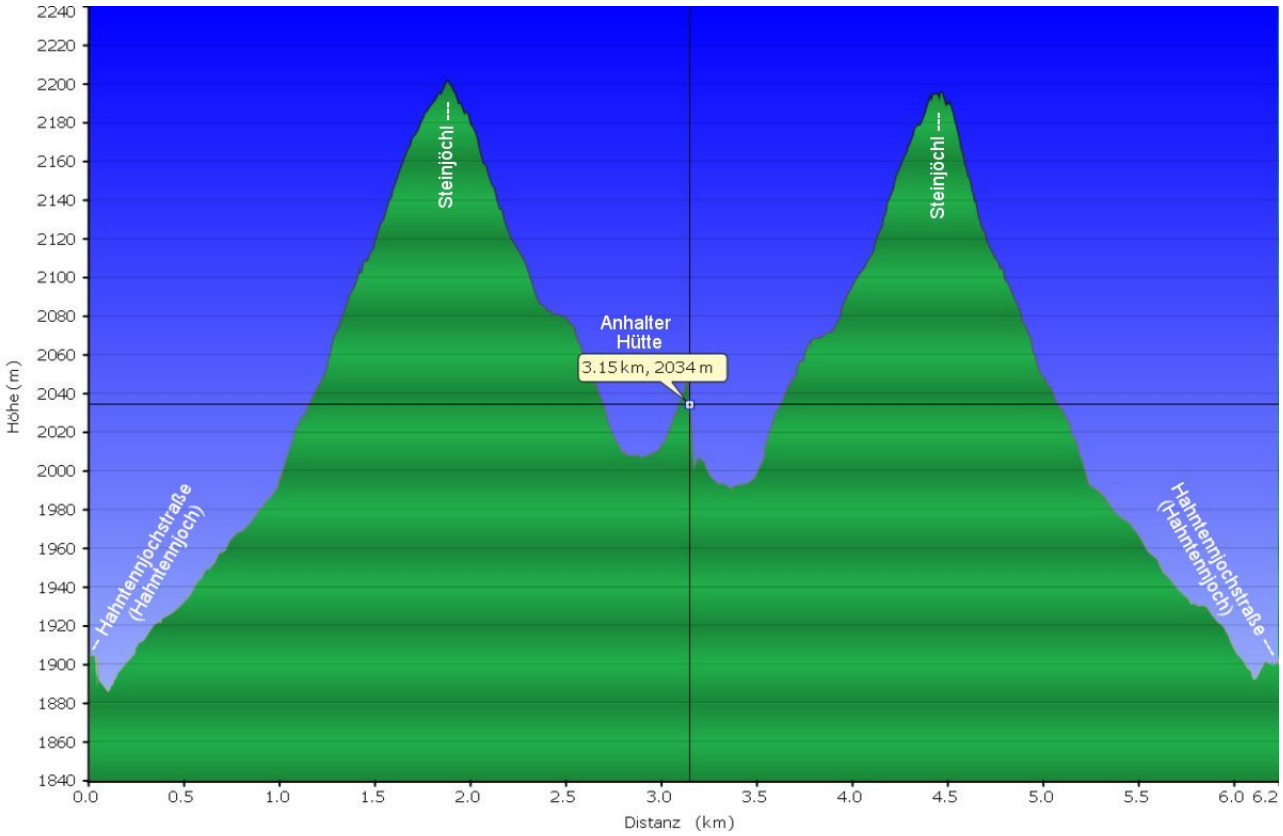

© 2021 Christian Engl www.christianengl.de

Tourskizze

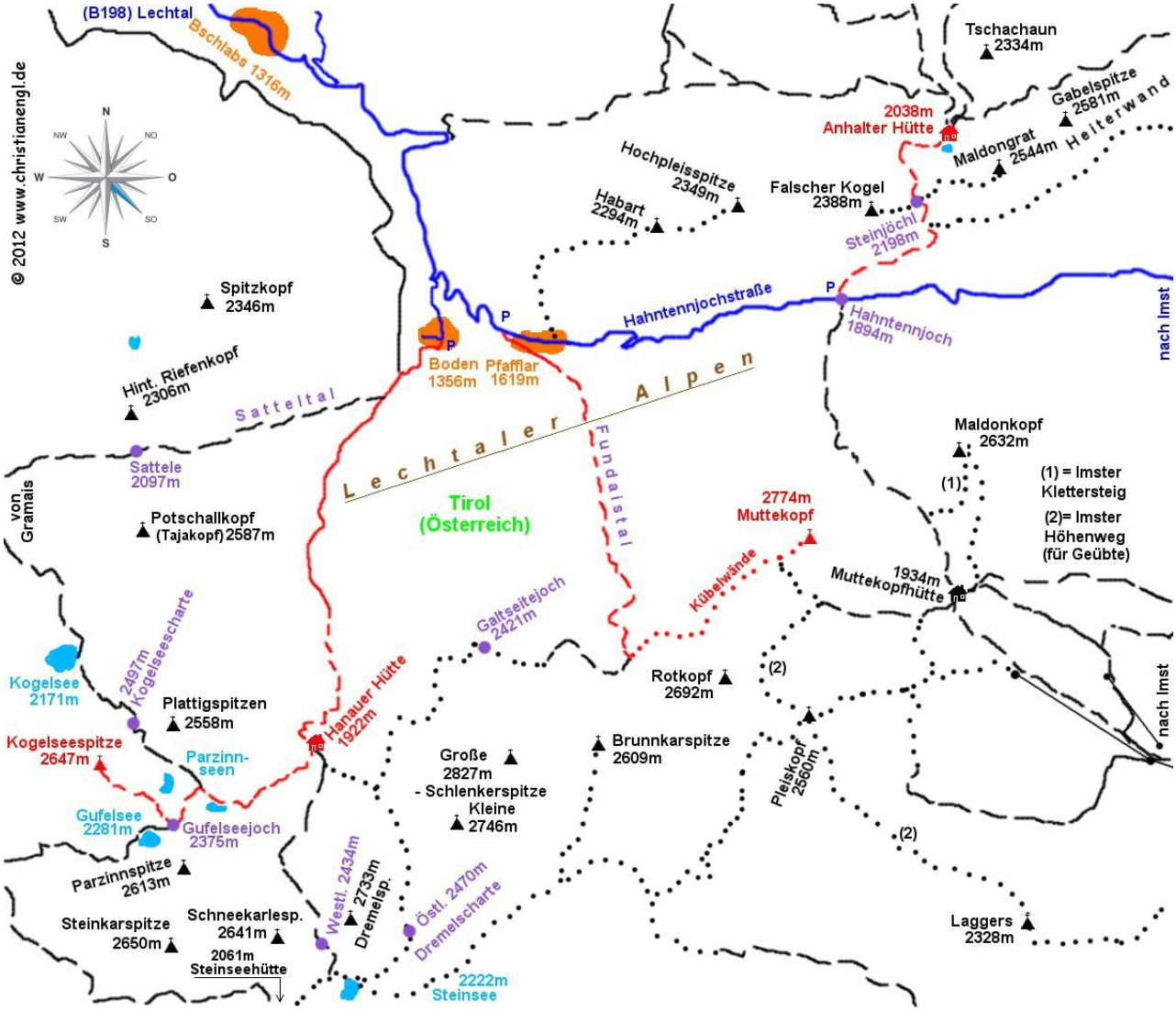

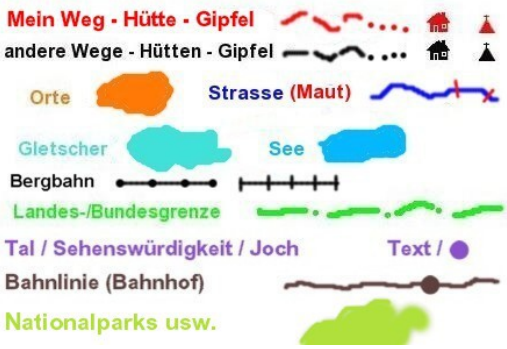

© 2021 Christian Engl www.christianengl.de