


Alpspitze (2628m, Wettersteingebirge) (Nordwandsteig – Ostgrat - Schöngänge) Bernadeinkopf (2143m, Wettersteingebirge)



Alpspitze vom Osterfelderkopf



Auf dem Bernadeinkopf

Datum der Wanderung	16. Juni 2018
Start	(Grainau, 748m) - Bergstation Alpspitzbahn, 2033m
Ziel	Alpspitze, 2628m (Wettersteingebirge)
Charakter	Bergtour auf klettersteigähnlichen Steigen. Nordwandsteig (Klettersteig A/B), recht einfacher Klettersteig. Alpspitze-Ostgrat (Oberkar): Steil, mühsam, aber ebenfalls recht leicht, versicherte Stellen. Schöngänge (Klettersteig B), längere Abschnitte seilversichert, recht einfach. Der Abstieg über die Hochalm zum Parkplatz Alpspitzbahn einfach aber lang. Wegfindung oft nicht ganz eindeutig.
Höhenunterschiede	Bergstation Alpspitzbahn (Osterfelderkopf) - Alpspitze: 595m Alpspitze - Parkplatz Alpspitzbahn Grainau: 1880m (Abstieg)
Gehzeiten	Bergstation Alpspitzbahn (Osterfelderkopf) - Alpspitze: 2½ h (über Nordwandsteig - Ostgrat) Alpspitze - Bernadeinkopf: 1¼ h (Abstieg) Bernadeinkopf - Schöngänge - Hochalm - Parkplatz Alpspitzbahn Grainau: 3 h (Abstieg) Gesamt: 6¾ h - 7 h
Wegbeschreibung	<div style="display: flex; align-items: flex-start;"> <div style="margin-right: 10px;">  <p style="color: red; font-weight: bold;">Klettersteigähnliche Steige. Klettersteigset für Geübte Wanderer nicht nötig. Trittsicherheit und Schwindelfreiheit erforderlich.</p> </div> <div> <p>Vom Fahrt mit der Alpspitzbahn von Grainau hinauf knapp unterhalb des Osterfelderkopf (2033m). Nun zu Fuß weiter in Richtung Alpspitze (Richtung "Ferrata - Nordwandsteig"). Beim ersten Abzweig links weiter. Beim nächsten Abzweig ebenfalls links ("Nordwandsteig"). Rechterhand beginnt hier der Klettersteig "Alpspitzferrata". Jetzt beginnt der eigentliche Nordwandsteig. Steil weiter über Felsen, teils versichert hinüber zu einem Tunnelleingang ("Tunnelfenster"). Durch den Tunnel hindurch und weiter steil, teils versichert, durch die Alpspitz Nordwand. Der Steig biegt dann südwärts ab in Richtung Oberkar. Der Einstieg in das Oberkar ist doppelt versichert (über Leiterstufen oder wahlweise Seile). Der Weg führt nun auf den Ostgrat. Hier nach rechts und recht mühsam den steilen Ostgrat hinauf (teils seilversichert). Oben verbreitert sich der Grat und</p> </div> </div>



(Link auf die Webseite)

auf einem der vielen Wege hinauf zum Gipfelkreuz.

Abstieg (über Schöngänge)

Abstieg wie Aufstieg auf dem Ostgrat bis zum oberen Oberkar. Hier kann man nach rechts über die Felsen (nur sehr vereinzelt Markierungen) zum schon lange sichtbaren Bernadeinkopf (2143m) gehen. Kurz vor dem nahen Gipfel führt am Joch nach links der Klettersteig "Schöngänge" in die steilen Bernadeinwände (Wegweiser "Schöngänge - Hochalm -Kreuzeck"). Über längere Strecken mit Hilfe des Fixseiles absteigen. Am Fuß der Bernadeinwände dann auf breitem Wanderweg zur nahen Hochalm (1705m). Nun weiter auf dem breiten Weg Richtung Kreuzeck weiter. Kurz vor dem Kreuzeck nach links hinab in den Wald (Wegweiser: "Jägersteig - Waldeck"). Vorbei an der Längerfelderbahn hinab in den Wald. Man erreicht das Waldeck (Wegkreuzung, ca. 1160m) unterhalb der Alpspitzbahn. Weiter nach rechts (Wegweiser: "Alpspitzbahn-Talstation"). Der breite Weg steigt hier wieder leicht an. Nun erreicht man die Strecken der Kandahar-Skiabfahrt. Hier weiter bis man unter der Kreuzeckbahn durch ist. Nun kann man teils über die Kandahar-Skipisten absteigen (Bitte nur am Rand der steilen Wiesen gehen! Weidegebiet). Weiter unten erreicht man dann wieder Wanderwege die zu den Talstationen der Alpspitzbahn und Kreuzeckbahn führen.

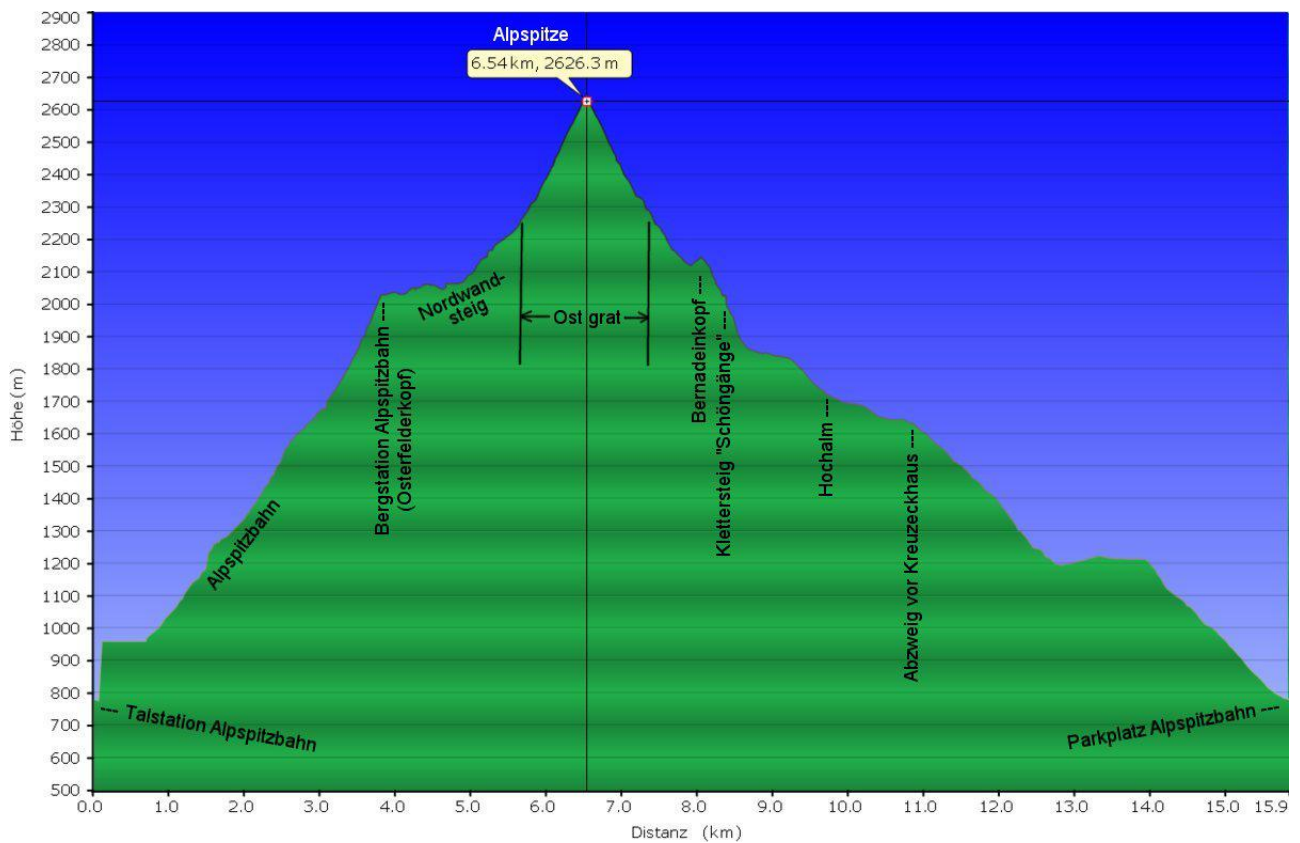
Bayerische Zugspitzbahn
Bergbahn AG

Tel.: +49-(0)8821-7970
Olympiastraße 27, 82467 Garmisch-Partenkirchen, Deutschland
zugspitze.de
Betriebszeiten Alpspitzbahn:
Oktober - Februar: 8.30 - 16.30 Uhr / März - Juni: 8.30 - 17.00
Uhr / Juli - September: 8.00 - 17.30 Uhr
letzte Bergfahrt 30 Min. vor Betriebsende
Fahrten zu jeder halben Stunde - Zwischenfahrten bei Bedarf -
Fahrzeit: 9 Minuten
Revisionszeiten meist Anfang November - Beginn Skibetrieb

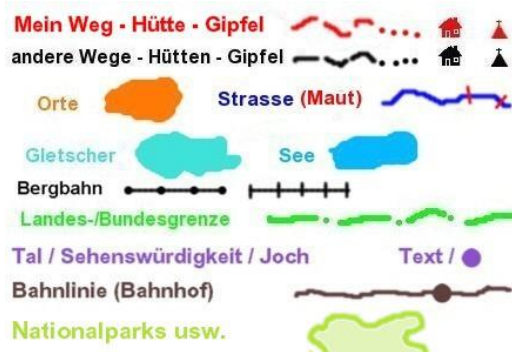
Restaurant Alpspitz
(Osterfelderkopf)

Tel.: +49-(0)8821-58858
Keine Übernachtungsmöglichkeit.

Höhenprofil



Zeichenerklärung Tourskizze



Tourskizze

