


## Aiplspitz (1758m, Mangfallgebirge) Jägerkamp (1746m, Mangfallgebirge)



*Aiplspitz*



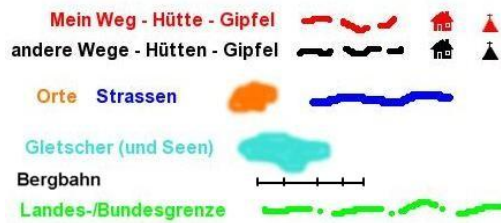
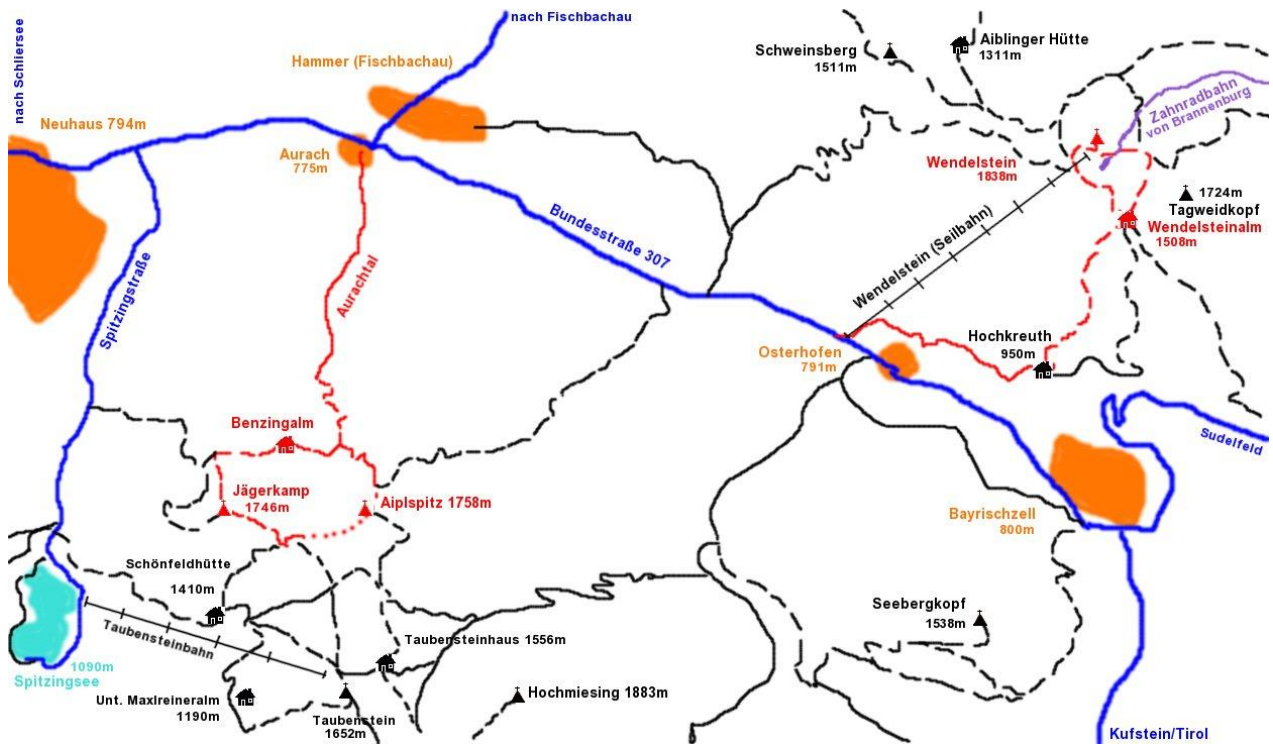
*Jägerkamp (2. von links)*

Datum der Wanderung	30. Juli 2006
Start	Aurach, 775m - Parkplatz am Gasthof Mairhofer (Strasse Schliersee-Bayrischzell B307)
Ziele	Aiplspitz, 1758m - Jägerkamp, 1746m (Mangfallgebirge)
Charakter	<p><u>Aiplspitz</u>: Der Aufstieg <i>über den Nordgrat</i> ist der schwierigste auf die Aiplspitz (leichte Kletterei, Schwierigkeitsgrad: I) Der Südwestgrat hat versicherte Wegstellen. Bei beiden Wegen ist Trittsicherheit und Schwindelfreiheit notwendig!</p> <p><u>Jägerkamp</u>: leichte Bergwanderung</p>
Höhenunterschiede	983m (+ Zusatzanstieg auf das Jägerkamp)
Gehzeiten	<p>Aurach - Aiplspitz: 2 ½ - 3 h (Aufstieg) Aiplspitz - Jägerkamp: 1 h (Aufstieg) <b>Jägerkamp - Aurach: 1 ½ - 2 h (Abstieg)</b></p>
Wegbeschreibung	<p>Vom Parkplatz am Gasthof Mairhofer in Aurach auf schönem Wanderweg mäßig steil hinauf ins romantische Aurachtal. Kurz vor Erreichen der Benzingalm Abzweigung (Hinweistafel) nach links steil hinauf in den Wald aufwärts zum Beginn des Nordgrats der Aiplspitz. Ab hier ist Trittsicherheit/Schwindelfreiheit erforderlich! In leichter Kletterei (I) geht es über Felsen entlang des Nordgrates hinauf zur Aiplspitz. Von der Aiplspitz nun über den Südwestgrat hinab (teilweise gesicherter Steig) vorbei am Tanzeck in den Sattel zum Jägerkamp. Von hier wenig steil auf gutem Weg hinauf zum sichtbaren Jägerkamp.</p> <p><b>Abstieg:</b> Über den Nordgrat des Jägerkamps leicht hinab in den Sattel zwischen Jägerbauernalm und Benzingalm. Hier steil hinab zur Benzingalm und weiter durch das Aurachtal zum Ausgangspunkt in Aurach.</p>



Der Nordgrat auf den Aiplspitz verlangt leichte Kletterei (I). Trittsicherheit und Schwindelfreiheit!

# Tourskizze



## Höhenprofil

Kein Höhenprofil vorhanden